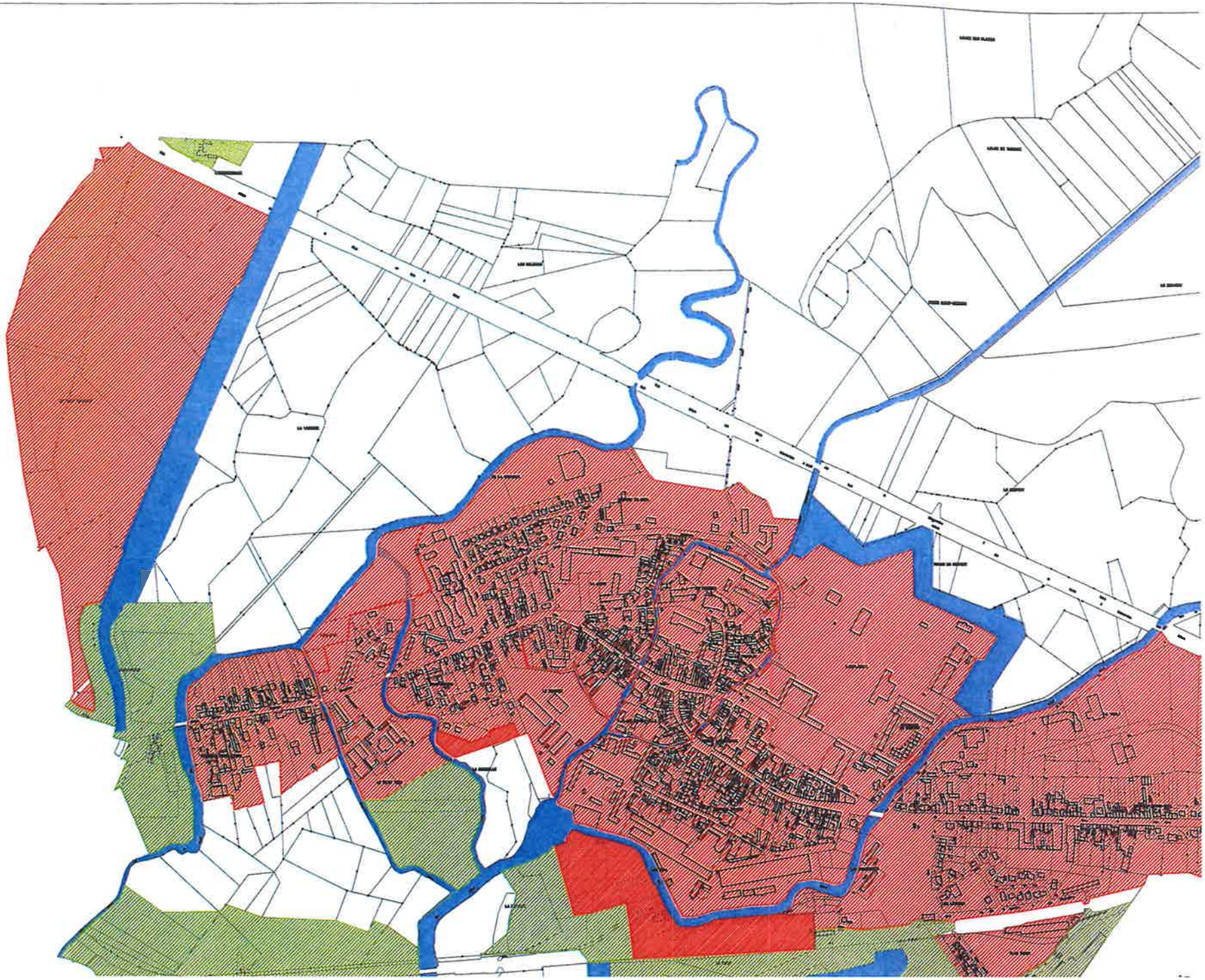

Annexe 3 : Carte IGN de la commune au format 1/25000ème

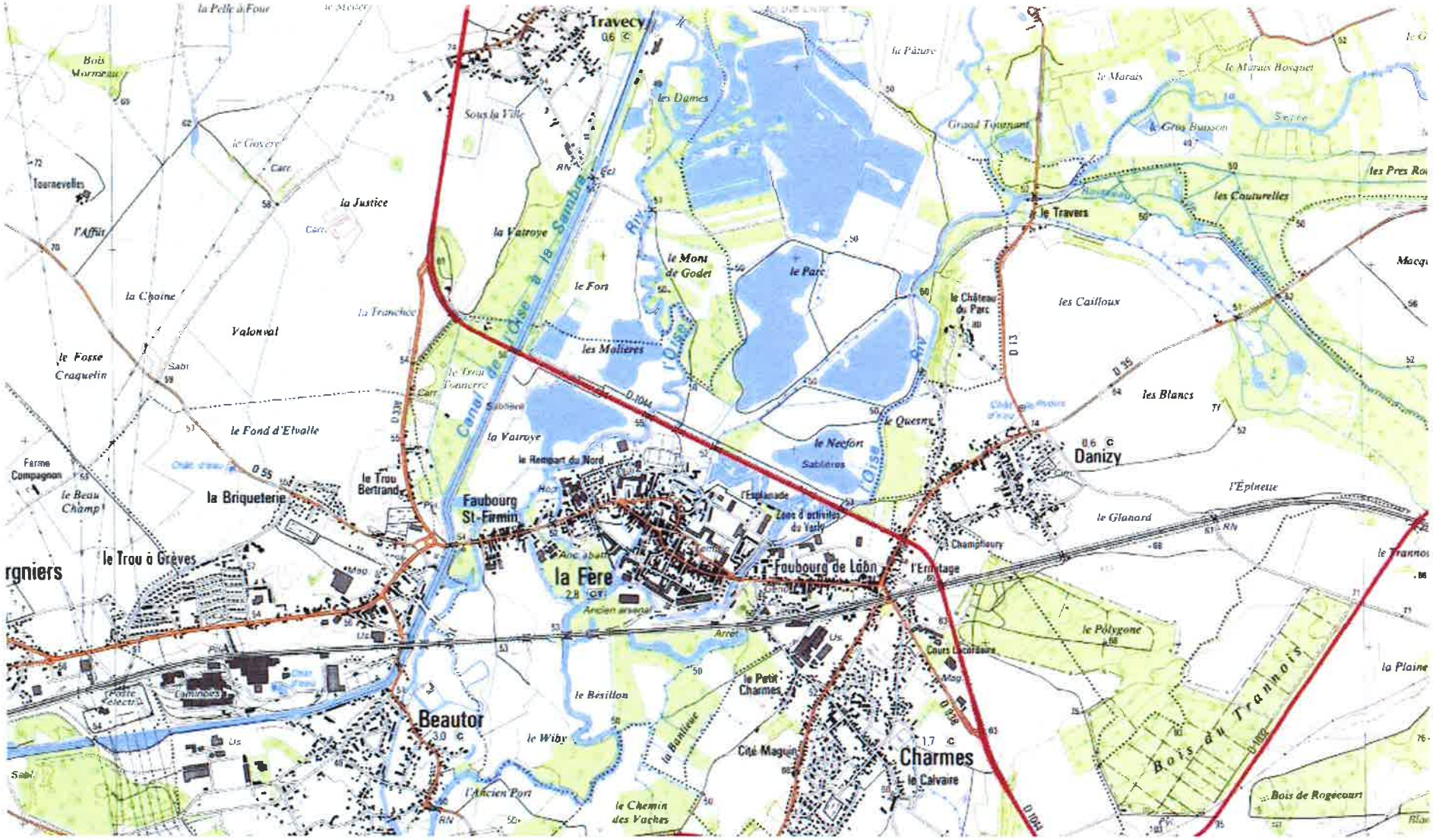

Annexe 4 :

Carte géologique au format 1/50 000ème

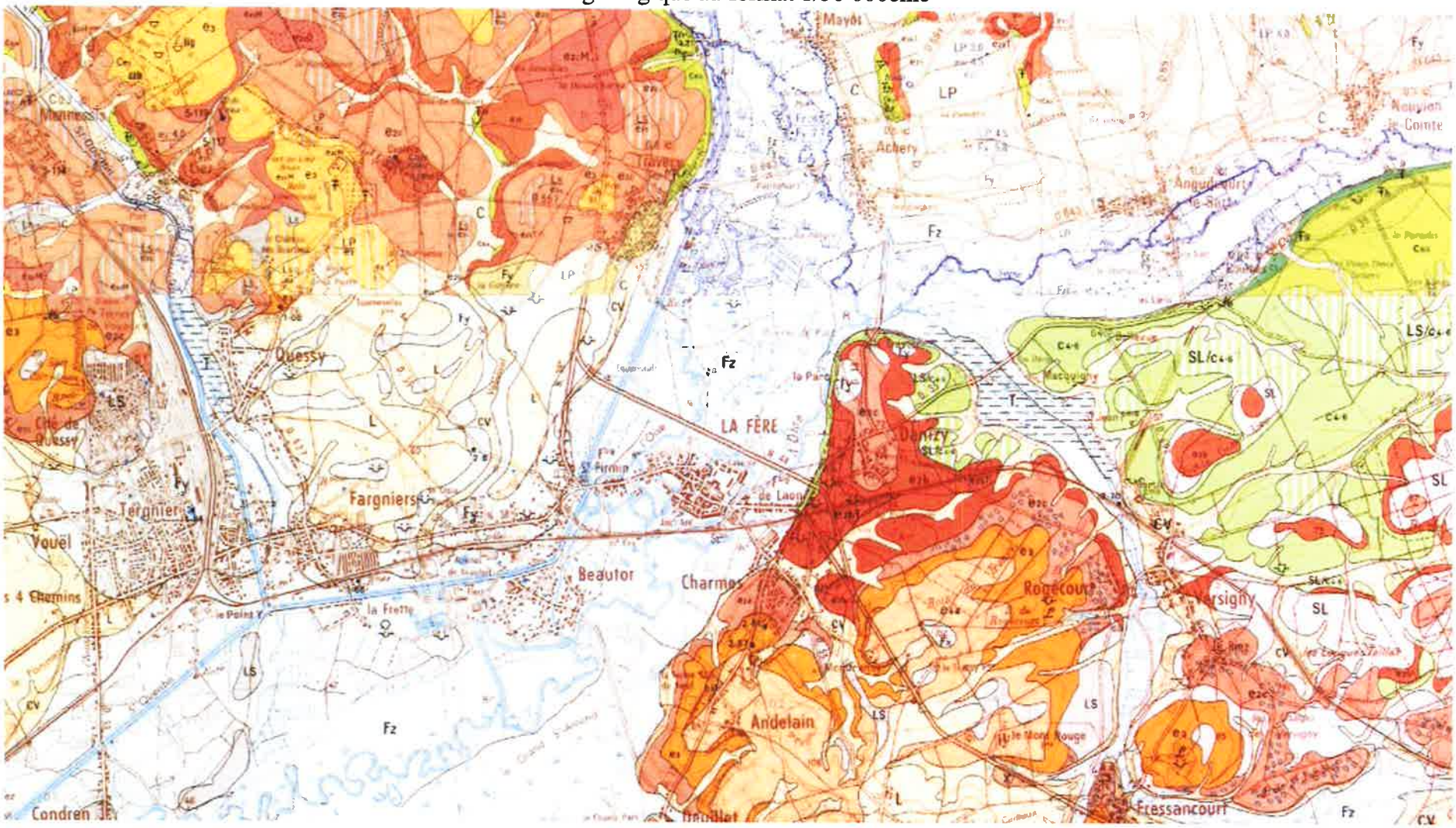

Légende :

SL : Sables limoneux.

e4a : Yprésien supérieur (Cuisien) = Sables de Cuise (50 à 60 m).

e3 : Yprésien inférieur (Sparnacien) : Sables de Sinceny, Argiles à lignites.

e2c : Thanétien supérieur : Marnes de Sinceny, Sables et grès de Bracheux.

e2b (T) : Thanétien moyen : Tuffeau de la Fère (2 à 3 m)

CV : Colluvions de dépression, de fond de vallée et de piedmont.

L : Limons lœssiques.

LS : Limons sableux.

Fz : Alluvions modernes.

C4-6 : Sénonien : craie blanche sans silex.

T : Tourbes.

83_2_7

F1

DEPARTEMENT : AISNE CANTON

Commune : DANIZY Coup. géologique n° 219 Feuillet n°

Forage : Commune de DANIZY Cote de l'orifice : +73

N°	PROFONDEURS de.... à	NATURE DES TERRAINS	INTERPRETATION	C.
	0m00 à 0m50	Terre végétale	Thanétien	+72
	0m50 à 1m50	Argile	"	
	1m50 à 2m50	Sable roux		
	2m50 à 4m50	Sable gris aquifère		
	4m50 à 5m50	Terre glaise très grasse		
	5m50 à 10m50	Sable gris à plaquettes	Sénonien	+62
	10m50 à 12m00	Marnette		
	12m00 à 20m00	Craie blanche		
	20m00 à 55m00	Craie grasse		
	55m00 à 61m00	Craie avec silex		
	61m00 à 70m00	Craie jaunâtre sans silex		
	70m00 à 92m50	Craie blanche très grasse		

066707
00832X0007

NATURA 2000 - FORMULAIRE STANDARD DE DONNEES
Pour les zones de protection spéciale (ZPS), les propositions de sites d'importance communautaire (pSIC), les sites d'importance communautaire (SIC) et les zones spéciales de conservation (ZSC)

FR2200395 - Collines du Laonnois oriental

1. IDENTIFICATION DU SITE 1
2. LOCALISATION DU SITE 2
3. INFORMATIONS ECOLOGIQUES 3
4. DESCRIPTION DU SITE 9
5. STATUT DE PROTECTION DU SITE 11
6. GESTION DU SITE 11

1. IDENTIFICATION DU SITE

1.1 Type
B (pSIC/SIC/ZSC)

1.2 Code du site
FR2200395

1.3 Appellation du site
Collines du Laonnois oriental

1.4 Date de compilation
31/01/1996

1.5 Date d'actualisation
31/03/2009

1.6 Responsables

Responsable national et européen	Responsable du site	Responsable technique et scientifique national
Ministère en charge de l'écologie	DREAL Picardie	MNHN - Service du Patrimoine Naturel
www.developpement-durable.gouv.fr	www.picardie.developpement-durable.gouv.fr	www.mnhn.fr www.spn.mnhn.fr
en3.en.deb.dgaln@developpement-durable.gouv.fr		natura2000@mnhn.fr

1.7 Dates de proposition et de désignation / classement du site
Date de transmission à la Commission Européenne : 31/03/1999

(Proposition de classement du site comme SIC)

Dernière date de parution au JO UE : 26/01/2013
(Confirmation de classement du site comme SIC)

ZSC : date de signature du dernier arrêté (JO RF) : Pas de donnée

Texte juridique national de référence pour la désignation comme ZSC : Pas de donnée

2. LOCALISATION DU SITE

2.1 Coordonnées du centre du site [en degrés décimaux]

Longitude : 3,72361°

Latitude : 49,52722°

2.2 Superficie totale

1378 ha

2.3 Pourcentage de superficie marine

Non concerné

2.4 Code et dénomination de la région administrative

Code INSEE	Région
22	Picardie

2.5 Code et dénomination des départements

Code INSEE	Département	Couverture (%)
02	Aisne	100

2.6 Code et dénomination des communes

Code INSEE	Communes
Donnée(s) non disponible(s).	

2.7 Région(s) biogéographique(s)

Atlantique (100%)

3. INFORMATIONS ÉCOLOGIQUES

3.1 Types d'habitats présents sur le site et évaluations

Types d'habitats inscrits à l'annexe I						Évaluation du site			
Code	PF	NP	Superficie (ha) (% de couverture)	Grottes [nombre]	Qualité des données	A|B|C|D	A|B|C		
						Représent -ativité	Superficie relative	Conservation	Évaluation globale
2330 *Dunes intérieures avec pelouses ouvertes à Corynephorus et Agrostis*			,14 *(,01 %)*			C	C	C	C
3140 *Eaux oligomésotrophes calcaires avec végétation benthique à Chara spp.*			,14 *(,01 %)*			C	C	B	C
3150 *Lacs eutrophes naturels avec végétation du Magnopotamion ou de l'Hydrocharition*			,14 *(,01 %)*			C	C	B	C
4010 *Landes humides atlantiques septentrionales à Erica tetralix*			,14 *(,01 %)*			C	C	B	B
4030 *Landes sèches européennes*			,14 *(,01 %)*			C	C	C	C
5130 *Formations à Juniperus communis sur landes ou pelouses calcaires*			2,48 *(,18 %)*			C	C	B	C
6210 *Pelouses sèches semi-naturelles et faciès d'embuissonnement sur calcaires (Festuco-Brometalia) (* sites d'orchidées remarquables)*			17,91 *(1,3 %)*			B	C	B	B
6230 *Formations herbeuses à Nardus, riches en espèces, sur substrats siliceux des zones montagnardes (et des zones submontagnardes de l'Europe continentale)*	X		,14 *(,01 %)*			C	C	C	C
6410 *Prairies à Molinia sur sols calcaires, tourbeux ou argilo-limoneux (Molinion caeruleae)*			8,41 *(,61 %)*			C	C	B	B
6430 *Mégaphorbiaies hygrophiles d'ourlets planitiaires et des étages montagnard à alpin*			2,62 *(,19 %)*			C	C	B	C
6510 *Prairies maigres de fauche de basse altitude (Alopecurus pratensis, Sanguisorba officinalis)*			4,69 *(,34 %)*			C	C	C	C
7140 *Tourbières de transition et tremblantes*			,14 *(,01 %)*			C	C	C	C

7150 *Dépressions sur substrats tourbeux du Rhynchosporion*			2,89 *(,21 %)*			C	C	C	C
7220 *Sources pétrifiantes avec formation de tuf (Cratoneurion)*	X		,14 *(,01 %)*			C	C	C	C
7230 *Tourbières basses alcalines*			2,76 *(,2 %)*			C	C	C	C
91D0 *Tourbières boisées*	X		5,93 *(,43 %)*			C	C	B	B
91E0 *Forêts alluviales à Alnus glutinosa et Fraxinus excelsior (Alno-Padion, Alnion incanae, Salicion albae)*	X		,14 *(,01 %)*			C	C	B	C
9120 *Hêtraies acidophiles atlantiques à sous-bois à Ilex et parfois à Taxus (Quercion robori-petraeae ou Ilici-Fagenion)*			9,65 *(,7 %)*			C	C	C	C
9130 *Hêtraies de l'Asperulo-Fagetum*			60,63 *(4,4 %)*			B	C	B	B
9180 *Forêts de pentes, éboulis ou ravins du Tilio-Acerion*	X		3,17 *(,23 %)*			C	C	C	C
9190 *Vieilles chênaies acidophiles des plaines sablonneuses à Quercus robur*			4,69 *(,34 %)*			C	C	A	B

- **PF :** Forme prioritaire de l'habitat.
- **NP :** Habitat n'existant plus sur le site.
- **Qualité des données :** G = «Bonne» (données reposant sur des enquêtes, par exemple); M = «Moyenne» (données partielles + extrapolations, par exemple); P = «Médiocre» (estimation approximative, par exemple).
- **Représentativité :** A = «Excellente» ; B = «Bonne» ; C = «Significative» ; D = «Présence non significative».
- **Superficie relative :** A = 100 $\geq$ p > 15 % ; B = 15 $\geq$ p > 2 % ; C = 2 $\geq$ p > 0 % .
- **Conservation :** A = «Excellente» ; B = «Bonne» ; C = «Moyenne / réduite».
- **Evaluation globale :** A = «Excellente» ; B = «Bonne» ; C = «Significative».

3.2 Espèces visées à l'article 4 de la directive 2009/147/CE et espèces inscrites à l'annexe II de la directive 92/43/CEE et évaluation

Espèce				Population présente sur le site						Évaluation du site			
Groupe	Code	Nom scientifique	NP	Type	Taille		Unité	Cat.	Qualité des données	A|B|C|D	A|B|C		
					Min	Max		C|R|V|P		Pop.	Cons.	Isol.	Glob.
I	1060	*Lycaena dispar*		p			i	P		C	C	C	C
A	1166	*Triturus cristatus*		p			i	P		D			
M	1303	*Rhinolophus hipposideros*		w	60	120	i	P		C	C	B	C

M	1304	*Rhinolophus ferrumequinum*		w	100	200	i	P		C	C	C	C
M	1321	*Myotis emarginatus*		w	150	300	i	P		C	C	C	C
M	1323	*Myotis bechsteinii*		w	50	100	i	P		C	C	C	C
M	1324	*Myotis myotis*		w	50	100	i	P		C	C	C	C

- **Groupe :** A = Amphibiens, B = Oiseaux, F = Poissons, I = Invertébrés, M = Mammifères, P = Plantes, R = Reptiles.
- **NP :** Espèce n'étant plus présente sur le site.
- **Type :** p = espèce résidente (sédentaire), r = reproduction (migratrice), c = concentration (migratrice), w = hivernage (migratrice).
- **Unité :** i = individus, p = couples , adults = Adultes matures , area = Superficie en m2 , bfemales = Femelles reproductrices , cmales = Mâles chanteurs , colonies = Colonies , fstems = Tiges florales , grids1x1 = Grille 1x1 km , grids10x10 = Grille 10x10 km , grids5x5 = Grille 5x5 km , length = Longueur en km , localities = Stations , logs = Nombre de branches , males = Mâles , shoots = Pousses , stones = Cavités rocheuses , subadults = Sub-adultes , trees = Nombre de troncs , tufts = Touffes.
- **Catégories du point de vue de l'abondance (Cat.) :** C = espèce commune, R = espèce rare, V = espèce très rare, P: espèce présente.
- **Qualité des données :**G = «Bonne» (données reposant sur des enquêtes, par exemple); M =«Moyenne» (données partielles + extrapolations, par exemple); P = «Médiocre» (estimation approximative, par exemple); DD = Données insuffisantes.
- **Population :** A = 100 $\geq$ p > 15 % ; B = 15 $\geq$ p > 2 % ; C = 2 $\geq$ p > 0 % ; D = Non significative.
- **Conservation :** A = «Excellente» ; B = «Bonne» ; C = «Moyenne / réduite».
- **Isolement :** A = population (presque) isolée ; B = population non isolée, mais en marge de son aire de répartition ; C = population non isolée dans son aire de répartition élargie.
- **Evaluation globale :** A = «Excellente» ; B = «Bonne» ; C = «Significative».

3.3 Autres espèces importantes de faune et de flore

Espèce				Population présente sur le site				Motivation					
Groupe	Code	Nom scientifique	NP	Taille		Unité	Cat.	Annexe Dir. Hab.		Autres catégories			
				Min	Max		C|R|V|P	IV	V	A	B	C	D
A		*Triturus alpestris*				i	P						X
A		*Rana dalmatina*				i	P	X		X		X	
I		*Coenonympha glycerion*				i	P			X			
I		*Sympecma fusca*				i	P						X
I		*Cordulegaster boltonii*				i	P						X
M		*Nyctalus leisleri*				i	P			X		X	
M		*Nyctalus noctula*				i	P			X		X	
P		*Anacamptis palustris*				i	P			X			

P		*Anagallis tenella*				i	P						X
P		*Anthericum ramosum*				i	P						X
P		*Armeria arenaria*				i	P						X
P		*Aster amellus*				i	P						X
P		*Cardamine heptaphylla*				i	P						X
P		*Carex halleriana*				i	P						X
P		*Carex ornithopoda*				i	P						X
P		*Carex pulicaris*				i	P						X
P		*Carex reichenbachii*				i	P						X
P		*Dactylorhiza incarnata*				i	P			X			
P		*Dactylorhiza praetermissa*				i	P			X			
P		*Drosera rotundifolia*				i	P						X
P		*Eleocharis quinqueflora*				i	P						X
P		*Equisetum hyemale*				i	P						X
P		*Erica tetralix*				i	P						X
P		*Eriophorum latifolium*				i	P						X
P		*Eriophorum polystachion*				i	P						X
P		*Fumana procumbens*				i	P						X
P		*Galium boreale*				i	P						X
P		*Genista anglica*				i	P						X
P		*Genista pilosa*				i	P						X
P		*Gentiana pneumonanthe*				i	P						X
P		*Geranium sylvaticum*				i	P						X

P		*Gymnadenia odoratissima*				i	P			X			
P		*Herminium monorchis*				i	P			X			
P		*Inula salicina*				i	P						X
P		*Laserpitium latifolium*				i	P						X
P		*Lathyrus niger*				i	P						X
P		*Leucojum vernum*				i	P						X
P		*Limodorum abortivum*				i	P			X			
P		*Menyanthes trifoliata*				i	P						X
P		*Ononis pusilla*				i	P						X
P		*Ophioglossum vulgatum*				i	P						X
P		*Ophrys araneola*				i	P			X			
P		*Orobanche rapum-genistae*				i	P						X
P		*Pedicularis palustris*				i	P						X
P		*Pinguicula vulgaris*				i	P						X
P		*Polygala comosa*				i	P						X
P		*Potamogeton coloratus*				i	P						X
P		*Potamogeton polygonifolius*				i	P						X
P		*Rhynchospora alba*				i	P						X
P		*Rubus saxatilis*				i	P						X
P		*Sorbus latifolia*				i	P						X
P		*Teucrium montanum*				i	P						X
P		*Utricularia vulgaris*				i	P						X
P		*Veronica scutellata*				i	P						X

P		*Viola canina*				i	P						X
P		*Aconitum napellus subsp. lusitanicum*				i	P						X
P		*Tephroseris helenitis subsp. helenitis*				i	P						X
P		*Thalictrum minus subsp. minus*				i	P						X
P		*Trichophorum cespitosum subsp. germanicum*				i	P						X
P		*Salix repens subsp. angustifolia*				i	P						X
P		*Ophrys aranifera subsp. aranifera*				i	P						X
R		*Lacerta viridis*				i	P	X					X

- **Groupe :** A = Amphibiens, B = Oiseaux, F = Poissons, Fu = Champignons, I = Invertébrés, L = Lichens, M = Mammifères, P = Plantes, R = Reptiles.
- **NP :** Espèce n'étant plus présente sur le site.
- **Unité :** i = individus, p = couples , adults = Adultes matures , area = Superficie en m2 , bfemales = Femelles reproductrices , cmales = Mâles chanteurs , colonies = Colonies , fstems = Tiges florales , grids1x1 = Grille 1x1 km , grids10x10 = Grille 10x10 km , grids5x5 = Grille 5x5 km , length = Longueur en km , localities = Stations , logs = Nombre de branches , males = Mâles , shoots = Pousses , stones = Cavités rocheuses , subadults = Sub-adultes , trees = Nombre de troncs , tufts = Touffes.
- **Catégories du point de vue de l'abondance (Cat.) :** C = espèce commune, R = espèce rare, V = espèce très rare, P: espèce présente.
- **Motivation : IV, V :** annexe où est inscrite l'espèce (directive «Habitats») ; **A :** liste rouge nationale ; **B :** espèce endémique ; **C :** conventions internationales ; **D :** autres raisons.

4. DESCRIPTION DU SITE

4.1 Caractère général du site

Classe d'habitat	Pourcentage de couverture
N06 : Eaux douces intérieures (Eaux stagnantes, Eaux courantes)	1%
N07 : Marais (vegetation de ceinture), Bas-marais, Tourbières,	4%
N08 : Landes, Broussailles, Recrus, Maquis et Garrigues, Phrygana	9%
N09 : Pelouses sèches, Steppes	11%
N10 : Prairies semi-naturelles humides, Prairies mésophiles améliorées	15%
N16 : Forêts caducifoliées	53%
N20 : Forêt artificielle en monoculture (ex: Plantations de peupliers ou d'Arbres exotiques)	7%
Total	**100%**

Autres caractéristiques du site

Ensemble de coteaux, vallées et plateaux calcaires réalisant un échantillonnage à caratère endémique, exemplaire et représentatif des potentialités d'habitats remarquables des collines du Laonnois oriental, choisis selon leur complémentarité médioeuropéenne, montagnarde et méridionale. Il constitue un réservoir exceptionnel de diversité d'habitats et de flore sans équivalents en plaine, propre au Laonnois, une petite région froide très originale sur le plan climatique. La variété des substrats (sables acides à neutroclines, calcaires et sablocalcaires, nappes perchées basique retenue par l'argile de Laon ou acide des sables thanétiens) combinée à une géomorphologie tourmentée de la bordure septentrionnale orientale du tertiaire parisien, à une exploitation agricole traditionnelle de "petite montagne", ont permis une différenciation d'habitats remarquables.
Parmi les habitas les plus originaux figurent les pelouses endémiques xéro-montagnardes à Aster amellus et xéro-thermo-continentales de l'Helienthemo obscuri-Prunelletum grandiflorae, les pelouses xériques thermophiles en limite d'aire absolue du xerobromion (Fumano procubentis-Caricetum humilis) et des série dynamiques calcicoles qui leur sont liées (Céphalentéro-Fagion sylvaticae type "Laonnois", Quercion pubescenti-petraeae), avec divers ourlets, fourrés, prébois, riches en orchidées, d'affinités biogéographique médioeuropéenne très marquées, les prairies à molinie et les bas marais tourbeux alcalins ou acides avec leurs phases pionnières, les habitats landicoles, les forêts froides de pente à Cardamine heptaphylla ou hygrophiles à Leucojum vernum, etc...

Vulnérabilité : L'abandon généralisé des pratiques traditionnelles, précipitant et multipliant l'embroussaillement et le boisement des pelouses calcaires, le drainage et la sylviculture intensive d'essences exotiques ont considérablement dégradé la structure et la qualité de cet ensemble. En raison de la dimension des enjeux, seule une solution globale alliant dynamique environnementale, agricole et économique doit être envisagée.

4.2 Qualité et importance

Cette diversité de systèmes et d'habitats induits de nombreux intérêts spécifiques :
Floristiques très grande diversité de la flore par conjonction des cortèges phytogéographiques et variété édaphique, notamment pour les cortèges calcicoles montagnard et thermophile, exceptionnelle flore protégée (54 taxons), très nombreuses plantes rares ou menacées, nombreuses limites d'aires et aires disjointes,
Entomologique notamment Odonates, Orthoptères et Lépidoptères avec une espèce de la Directive, Lycena dispar,
Ornithologiques (guilde forestière et pelousaire, ...),
Herpétologiques (la richesse du site en amphibiens et reptiles est indéniable, avec notamment la présence du Triton crêté),
Mammalogiques (chauve-souris avec cinq espèces de la Directive).

4.3 Menaces, pressions et activités ayant une incidence sur le site

Il s'agit des principales incidences et activités ayant des répercussions notables sur le site

Incidences négatives				
Importance	Menaces et pressions [code]	Menaces et pressions [libellé]	Pollution [code]	Intérieur / Extérieur [i|o|b]
H	A01	Mise en culture (y compris augmenation de la surface agricole)		O
H	A04.03	Abandon de systèmes pastoraux, sous-pâturage		I
H	K02	Evolution biocénotique, succession végétale		I
L	A10.01	Elimination des haies et bosquets ou des broussailles		I
L	F02.03	Pêche de loisirs		I
M	A02	Modification des pratiques culturales (y compris la culture perenne de produits forestiers non ligneux : oliviers, vergers, vignes)		O
M	A07	Utilisation de biocides, d'hormones et de produits chimiques		B
M	A08	Fertilisation		B
M	A10.01	Elimination des haies et bosquets ou des broussailles		O
M	B01	Plantation forestière en milieu ouvert		B
M	B02.04	Elimination des arbres morts ou dépérissants		O
M	E03	Décharges		O
M	G01.03	Véhicules motorisés		I
M	H01	Pollution des eaux de surfaces (limniques et terrestres, marines et saumâtres)		O
M	J02.06	Captages des eaux de surface		B
M	K01.01	Erosion		O
Incidences positives				
Importance	Menaces et pressions [code]	Menaces et pressions [libellé]	Pollution [code]	Intérieur / Extérieur [i|o|b]

- **Importance** : H = grande, M = moyenne, L = faible.
- **Pollution** : N = apport d'azote, P = apport de phosphore/phosphate, A = apport d'acide/acidification, T = substances chimiques inorganiques toxiques, O = substances chimiques organiques toxiques, X = pollutions mixtes.
- **Intérieur / Extérieur** : I = à l'intérieur du site, O = à l'extérieur du site, B = les deux.

4.4 Régime de propriété

Type	Pourcentage de couverture

4.5 Documentation

Lien(s) :

5.1 Types de désignation aux niveaux national et régional

Code	Désignation	Pourcentage de couverture
15	Terrain acquis par un conservatoire d'espaces naturels	12%
38	Arrêté de protection de biotope, d#habitat naturel ou de site d#intérêt géologique	1%
21	Forêt domaniale	1%
22	Forêt non domaniale bénéficiant du régime forestier	6%

5.2 Relation du site considéré avec d'autres sites

Désignés aux niveaux national et régional :

Code	Appellation du site	Type	Pourcentage de couverture

Désignés au niveau international :

Type	Appellation du site	Type	Pourcentage de couverture

5.3 Désignation du site

6. GESTION DU SITE

6.1 Organisme(s) responsable(s) de la gestion du site

Organisation : - Plusieurs zones gérées par le Conservatoire des Sites Naturels de Picardie - Forêts domaniale et communales gérées par l'Office National des Forêts

Adresse :

Courriel :

6.2 Plan(s) de gestion

Existe-il un plan de gestion en cours de validité ?

[ ] Oui

[ ] Non, mais un plan de gestion est en préparation.

[X] Non

6.3 Mesures de conservation

Plans de gestion du Conservatoire des Sites Naturels de Picardie :
- Les Communaux à Chemizy-Ailles (8,214ha) (1998-2002 et 2007-2016)

- Le Grand Marais d'Haye à Mauregny-en-Haye (17,16ha) (2001-2005) (plan de gestion élaboré en convention avec l'ONF)
- Le Grand Marais / Prairie du Mont Héraut / le Fleuriché / la Chambrette / Landes de Montaigu, sur les communes de Mauregny-en-Haye et Montaigu (2008-2017)
- Le Mont Bossu à Chevregny et Tucy (1,465 ha) (2001-2005)
- Les pelouses du Mont Bossu / carrières / Mont Ecoué à Chevregny et Tucy (2009-2018)
- Les Tannières / les routoires / l'étang / les pâtures / les pelouses sur la commune de Parfondru (2007-2011)
- Les Chicherons et les tue vache à Presles et Thierny (2008-2017)
- Prairie de Monampteuil (2007-2011)
- Pré de Comporté à Urcel (2008-2017)
- La Moncelle bise et les Pétereaux à Royaucourt et Chailvet (2007-2011)
- Ancien camp romain de Goudrelancourt et Saint-Thomas (1,5 ha) (notice de gestion en projet pour 2009)
- Les pelouses à Sainte Croix (notice de gestion en projet pour 2009)
- Les pelouses de Montchâlons (notice de gestion en projet pour 2009)

NATURA 2000 - FORMULAIRE STANDARD DE DONNEES
Pour les zones de protection spéciale (ZPS), les propositions de sites d'importance communautaire (pSIC), les sites d'importance communautaire (SIC) et les zones spéciales de conservation (ZSC)

FR2212002 - Forêts picardes : massif de Saint-Gobain

1. IDENTIFICATION DU SITE 1
2. LOCALISATION DU SITE 2
3. INFORMATIONS ECOLOGIQUES 4
4. DESCRIPTION DU SITE 6
5. STATUT DE PROTECTION DU SITE 7
6. GESTION DU SITE 7

1. IDENTIFICATION DU SITE

1.1 Type
A (ZPS)

1.2 Code du site
FR2212002

1.3 Appellation du site
Forêts picardes : massif de Saint-Gobain

1.4 Date de compilation
31/05/2005

1.5 Date d'actualisation

1.6 Responsables

Responsable national et européen	Responsable du site	Responsable technique et scientifique national
Ministère en charge de l'écologie	DREAL Picardie	MNHN - Service du Patrimoine Naturel
www.developpement-durable.gouv.fr	www.picardie.developpement-durable.gouv.fr	www.mnhn.fr www.spn.mnhn.fr
en3.en.deb.dgaln@developpement-durable.gouv.fr		natura2000@mnhn.fr

1.7 Dates de proposition et de désignation / classement du site
ZPS : date de signature du dernier arrêté (JO RF) : 24/04/2006

Texte juridique national de référence pour la désignation comme ZPS : http://www.legifrance.gouv.fr/jo_pdf.do?cidTexte=JORFTEXT000000637094

2. LOCALISATION DU SITE

2.1 Coordonnées du centre du site [en degrés décimaux]

Longitude : 3,425°

Latitude : 49,57806°

2.2 Superficie totale

11771 ha

2.3 Pourcentage de superficie marine

Non concerné

2.4 Code et dénomination de la région administrative

Code INSEE	Région
22	Picardie

2.5 Code et dénomination des départements

Code INSEE	Département	Couverture (%)
02	Aisne	100

2.6 Code et dénomination des communes

Code INSEE	Communes
02262	DEUILLET
02707	SEPTVAUX
02318	FOLEMBRAY
02680	SAINT-GOBAIN
02719	SINCENY
02329	FOURDRAIN
02335	FRESSANCOURT
02733	SUZY
02619	PREMONTRE
02786	VERNEUIL-SOUS-COUCY
02301	FAUCOUCOURT
02685	SAINT-NICOLAS-AUX-BOIS
02788	VERSIGNY
02599	PIERREMANDE
02716	SERVAIS
02834	WISSIGNICOURT

2.7 Région(s) biogéographique(s)

Atlantique (100%)

3. INFORMATIONS ÉCOLOGIQUES

3.1 Types d'habitats présents sur le site et évaluations

Types d'habitats inscrits à l'annexe I						Évaluation du site			
Code	PF	NP	Superficie (ha) (% de couverture)	Grottes [nombre]	Qualité des données	A|B|C|D	A|B|C		
						Représent -ativité	Superficie relative	Conservation	Évaluation globale

- **PF :** Forme prioritaire de l'habitat.
- **NP :** Habitat n'existant plus sur le site.
- **Qualité des données :** G = «Bonne» (données reposant sur des enquêtes, par exemple); M = «Moyenne» (données partielles + extrapolations, par exemple); P = «Médiocre» (estimation approximative, par exemple).
- **Représentativité :** A = «Excellente» ; B = «Bonne» ; C = «Significative» ; D = «Présence non significative».
- **Superficie relative :** A = 100 $\geq$ p > 15 % ; B = 15 $\geq$ p > 2 % ; C = 2 $\geq$ p > 0 % .
- **Conservation :** A = «Excellente» ; B = «Bonne» ; C = «Moyenne / réduite».
- **Evaluation globale :** A = «Excellente» ; B = «Bonne» ; C = «Significative».

3.2 Espèces visées à l'article 4 de la directive 2009/147/CE et espèces inscrites à l'annexe II de la directive 92/43/CEE et évaluation

Espèce				Population présente sur le site						Évaluation du site			
Groupe	Code	Nom scientifique	NP	Type	Taille		Unité	Cat.	Qualité des données	A|B|C|D	A|B|C		
					Min	Max		C|R|V|P		Pop.	Cons.	Isol.	Glob.
B	A072	*Pernis apivorus*		r	15	20	p	P		C	B	C	B
B	A082	*Circus cyaneus*		r	1	1	p	P		D			
B	A085	*Accipiter gentilis*		r			i	P					
B	A086	*Accipiter nisus*		r			i	P					
B	A127	*Grus grus*		c	1	40	i	P		D			
B	A236	*Dryocopus martius*		p	12	12	p	P		C	A	C	A
B	A238	*Dendrocopos medius*		p	125	125	p	P		C	A	C	A
B	A338	*Lanius collurio*		r	5	7	p	P		D			

- **Groupe :** A = Amphibiens, B = Oiseaux, F = Poissons, I = Invertébrés, M = Mammifères, P = Plantes, R = Reptiles.
- **NP :** Espèce n'étant plus présente sur le site.

- **Type :** p = espèce résidente (sédentaire), r = reproduction (migratrice), c = concentration (migratrice), w = hivernage (migratrice).
- **Unité :** i = individus, p = couples , adults = Adultes matures , area = Superficie en m2 , bfemales = Femelles reproductrices , cmales = Mâles chanteurs , colonies = Colonies , fstems = Tiges florales , grids1x1 = Grille 1x1 km , grids10x10 = Grille 10x10 km , grids5x5 = Grille 5x5 km , length = Longueur en km , localities = Stations , logs = Nombre de branches , males = Mâles , shoots = Pousses , stones = Cavités rocheuses , subadults = Sub-adultes , trees = Nombre de troncs , tufts = Touffes.
- **Catégories du point de vue de l'abondance (Cat.) :** C = espèce commune, R = espèce rare, V = espèce très rare, P: espèce présente.
- **Qualité des données** :G = «Bonne» (données reposant sur des enquêtes, par exemple); M =«Moyenne» (données partielles + extrapolations, par exemple); P = «Médiocre» (estimation approximative, par exemple); DD = Données insuffisantes.
- **Population :** A = 100 $\geq$ p > 15 % ; B = 15 $\geq$ p > 2 % ; C = 2 $\geq$ p > 0 % ; D = Non significative.
- **Conservation :** A = «Excellente» ; B = «Bonne» ; C = «Moyenne / réduite».
- **Isolement :** A = population (presque) isolée ; B = population non isolée, mais en marge de son aire de répartition ; C = population non isolée dans son aire de répartition élargie.
- **Evaluation globale :** A = «Excellente» ; B = «Bonne» ; C = «Significative».

3.3 Autres espèces importantes de faune et de flore

Espèce				Population présente sur le site				Motivation					
Groupe	Code	Nom scientifique	NP	Taille		Unité	Cat.	Annexe Dir. Hab.		Autres catégories			
				Min	Max		C|R|V|P	IV	V	A	B	C	D
B		*Phoenicurus phoenicurus*		1	1	p	P			X		X	
B		*Ficedula hypoleuca*		3	3	p	P			X		X	

- **Groupe :** A = Amphibiens, B = Oiseaux, F = Poissons, Fu = Champignons, I = Invertébrés, L = Lichens, M = Mammifères, P = Plantes, R = Reptiles.
- **NP :** Espèce n'étant plus présente sur le site.
- **Unité :** i = individus, p = couples , adults = Adultes matures , area = Superficie en m2 , bfemales = Femelles reproductrices , cmales = Mâles chanteurs , colonies = Colonies , fstems = Tiges florales , grids1x1 = Grille 1x1 km , grids10x10 = Grille 10x10 km , grids5x5 = Grille 5x5 km , length = Longueur en km , localities = Stations , logs = Nombre de branches , males = Mâles , shoots = Pousses , stones = Cavités rocheuses , subadults = Sub-adultes , trees = Nombre de troncs , tufts = Touffes.
- **Catégories du point de vue de l'abondance (Cat.) :** C = espèce commune, R = espèce rare, V = espèce très rare, P: espèce présente.
- **Motivation : IV, V :** annexe où est inscrite l'espèce (directive «Habitats») ; **A :** liste rouge nationale ; **B :** espèce endémique ; **C :** conventions internationales ; **D :** autres raisons.

4. DESCRIPTION DU SITE

4.1 Caractère général du site

Classe d'habitat	Pourcentage de couverture
Total	**0%**

Autres caractéristiques du site

Le massif forestier de Saint-Gobain et Coucy-Basse constitue un ensemble écologique remarquable du fait de ses dimensions et est caractérisé par une avifaune nicheuse diversifiée.

Vulnérabilité : L'état de conservation général du massif de Saint-Gobain et Coucy-Basse peut être qualifié de satisfaisant.

4.2 Qualité et importance

La forêt de Saint-Gobain & Coucy-Basse est l'un des vastes complexes forestiers de la Picardie. Il occupe une importante butte témoin du rebord septentrional de la cote de l'Ile de France. Cette butte domine d'une centaine de mètres les plaines du Laonnois ; elle présente un relief marqué et est coupée de vallons étroits et sinueux. Les vallées de Saint-Nicolas-aux-Bois et de Prémontré entaillent plus fortement le massif. Le massif, occupé sur un peu plus de la moitié de sa surface par de la hêtraie, intègre une grande part des potentialités forestières et biologiques des sols et du climat du Tertiaire parisien.

4.3 Menaces, pressions et activités ayant une incidence sur le site

Il s'agit des principales incidences et activités ayant des répercussions notables sur le site

Incidences négatives				
Importance	Menaces et pressions [code]	Menaces et pressions [libellé]	Pollution [code]	Intérieur / Extérieur [i|o|b]
Incidences positives				
Importance	Menaces et pressions [code]	Menaces et pressions [libellé]	Pollution [code]	Intérieur / Extérieur [i|o|b]

- **Importance** : H = grande, M = moyenne, L = faible.
- **Pollution** : N = apport d'azote, P = apport de phosphore/phosphate, A = apport d'acide/acidification, T = substances chimiques inorganiques toxiques, O = substances chimiques organiques toxiques, X = pollutions mixtes.
- **Intérieur / Extérieur** : I = à l'intérieur du site, O = à l'extérieur du site, B = les deux.

4.4 Régime de propriété

Type	Pourcentage de couverture

4.5 Documentation

Lien(s) :

5.1 Types de désignation aux niveaux national et régional

Code	Désignation	Pourcentage de couverture
21	Forêt domaniale	70%
22	Forêt non domaniale bénéficiant du régime forestier	4%

5.2 Relation du site considéré avec d'autres sites

Désignés aux niveaux national et régional :

Code	Appellation du site	Type	Pourcentage de couverture

Désignés au niveau international :

Type	Appellation du site	Type	Pourcentage de couverture

5.3 Désignation du site

6. GESTION DU SITE

6.1 Organisme(s) responsable(s) de la gestion du site

Organisation : Office national des forêts sur la forêt domaniale (8480 ha environ) et les forêts communales (550 ha environ).

Adresse :

Courriel :

6.2 Plan(s) de gestion

Existe-il un plan de gestion en cours de validité ?

- [ ] Oui
- [ ] Non, mais un plan de gestion est en préparation.
- [X] Non

6.3 Mesures de conservation

NATURA 2000 - FORMULAIRE STANDARD DE DONNEES
Pour les zones de protection spéciale (ZPS), les propositions de sites d'importance communautaire (pSIC), les sites d'importance communautaire (SIC) et les zones spéciales de conservation (ZSC)

FR2200391 - Landes de Versigny

1. IDENTIFICATION DU SITE 1
2. LOCALISATION DU SITE 2
3. INFORMATIONS ECOLOGIQUES 3
4. DESCRIPTION DU SITE 7
5. STATUT DE PROTECTION DU SITE 8
6. GESTION DU SITE 9

1. IDENTIFICATION DU SITE

1.1 Type
B (pSIC/SIC/ZSC)

1.2 Code du site
FR2200391

1.3 Appellation du site
Landes de Versigny

1.4 Date de compilation
31/01/1996

1.5 Date d'actualisation
31/12/1998

1.6 Responsables

Responsable national et européen	Responsable du site	Responsable technique et scientifique national
Ministère en charge de l'écologie	DREAL Picardie	MNHN - Service du Patrimoine Naturel
www.developpement-durable.gouv.fr	www.picardie.developpement-durable.gouv.fr	www.mnhn.fr www.spn.mnhn.fr
en3.en.deb.dgaln@developpement-durable.gouv.fr		natura2000@mnhn.fr

1.7 Dates de proposition et de désignation / classement du site
Date de transmission à la Commission Européenne : 31/03/1999

(Proposition de classement du site comme SIC)

Dernière date de parution au JO UE : 26/01/2013
(Confirmation de classement du site comme SIC)

ZSC : date de signature du dernier arrêté (JO RF) : 26/12/2008

Texte juridique national de référence pour la désignation comme ZSC : http://www.legifrance.gouv.fr/jo_pdf.do?cidTexte=JORFTEXT000020104356

2. LOCALISATION DU SITE

2.1 Coordonnées du centre du site [en degrés décimaux]

Longitude : 3,45806°

Latitude : 49,63778°

2.2 Superficie totale

233 ha

2.3 Pourcentage de superficie marine

Non concerné

2.4 Code et dénomination de la région administrative

Code INSEE	Région
22	Picardie

2.5 Code et dénomination des départements

Code INSEE	Département	Couverture (%)
02	Aisne	100

2.6 Code et dénomination des communes

Code INSEE	Communes
02329	FOURDRAIN
02231	COUVRON-ET-AUMENCOURT
02788	VERSIGNY
02492	MONCEAU-LES-LEUPS

2.7 Région(s) biogéographique(s)

Atlantique (100%)

3. INFORMATIONS ÉCOLOGIQUES

3.1 Types d'habitats présents sur le site et évaluations

Types d'habitats inscrits à l'annexe I						Évaluation du site			
						A|B|C|D	A|B|C		
Code	PF	NP	Superficie (ha) (% de couverture)	Grottes [nombre]	Qualité des données	Représent -ativité	Superficie relative	Conservation	Évaluation globale
3110 *Eaux oligotrophes très peu minéralisées des plaines sablonneuses (Littorelletalia uniflorae)*			2,33 *(1 %)*			A	C	B	A
4010 *Landes humides atlantiques septentrionales à Erica tetralix*			69,9 *(30 %)*			A	C	B	A
4030 *Landes sèches européennes*			23,3 *(10 %)*			B	C	C	B
6230 *Formations herbeuses à Nardus, riches en espèces, sur substrats siliceux des zones montagnardes (et des zones submontagnardes de l'Europe continentale)*	X		11,65 *(5 %)*			B	C	B	B
6410 *Prairies à Molinia sur sols calcaires, tourbeux ou argilo-limoneux (Molinion caeruleae)*			11,65 *(5 %)*			B	C	C	B
6430 *Mégaphorbiaies hygrophiles d'ourlets planitiaires et des étages montagnard à alpin*			11,65 *(5 %)*			B	C	B	B
6510 *Prairies maigres de fauche de basse altitude (Alopecurus pratensis, Sanguisorba officinalis)*			2,33 *(1 %)*			B	C	C	B
7110 *Tourbières hautes actives*	X		2,33 *(1 %)*			B	C	C	B
7120 *Tourbières hautes dégradées encore susceptibles de régénération naturelle*			2,33 *(1 %)*			A	C	C	B
7150 *Dépressions sur substrats tourbeux du Rhynchosporion*			2,33 *(1 %)*			A	C	B	A
9120 *Hêtraies acidophiles atlantiques à sous-bois à Ilex et parfois à Taxus (Quercion robori-petraeae ou Ilici-Fagenion)*			11,65 *(5 %)*			C	C	C	C

- **PF :** Forme prioritaire de l'habitat.
- **NP :** Habitat n'existant plus sur le site.
- **Qualité des données :** G = «Bonne» (données reposant sur des enquêtes, par exemple); M = «Moyenne» (données partielles + extrapolations, par exemple); P = «Médiocre» (estimation approximative, par exemple).

- **Représentativité :** A = «Excellente» ; B = «Bonne» ; C = «Significative» ; D = «Présence non significative».
- **Superficie relative :** A = 100 ≥ p > 15 % ; B = 15 ≥ p > 2 % ; C = 2 ≥ p > 0 % .
- **Conservation :** A = «Excellente» ; B = «Bonne» ; C = «Moyenne / réduite».
- **Evaluation globale :** A = «Excellente» ; B = «Bonne» ; C = «Significative».

3.2 Espèces visées à l'article 4 de la directive 2009/147/CE et espèces inscrites à l'annexe II de la directive 92/43/CEE et évaluation

Espèce				Population présente sur le site						Évaluation du site			
Groupe	Code	Nom scientifique	NP	Type	Taille		Unité	Cat.	Qualité des données	A|B|C|D	A|B|C		
					Min	Max		C|R|V|P		Pop.	Cons.	Isol.	Glob.
I	1078	*Euplagia quadripunctaria*		p			i	P		C	C	C	C

- **Groupe :** A = Amphibiens, B = Oiseaux, F = Poissons, I = Invertébrés, M = Mammifères, P = Plantes, R = Reptiles.
- **NP :** Espèce n'étant plus présente sur le site.
- **Type :** p = espèce résidente (sédentaire), r = reproduction (migratrice), c = concentration (migratrice), w = hivernage (migratrice).
- **Unité :** i = individus, p = couples , adults = Adultes matures , area = Superficie en m2 , bfemales = Femelles reproductrices , cmales = Mâles chanteurs , colonies = Colonies , fstems = Tiges florales , grids1x1 = Grille 1x1 km , grids10x10 = Grille 10x10 km , grids5x5 = Grille 5x5 km , length = Longueur en km , localities = Stations , logs = Nombre de branches , rnales = Mâles , shoots = Pousses , stones = Cavités rocheuses , subadults = Sub-adultes , trees = Nombre de troncs , tufts = Touffes.
- **Catégories du point de vue de l'abondance (Cat.) :** C = espèce commune, R = espèce rare, V = espèce très rare, P: espèce présente.
- **Qualité des données :**G = «Bonne» (données reposant sur des enquêtes, par exemple); M =«Moyenne» (données partielles + extrapolations, par exemple); P = «Médiocre» (estimation approximative, par exemple); DD = Données insuffisantes.
- **Population :** A = 100 ≥ p > 15 % ; B = 15 ≥ p > 2 % ; C = 2 ≥ p > 0 % ; D = Non significative.
- **Conservation :** A = «Excellente» ; B = «Bonne» ; C = «Moyenne / réduite».
- **Isolement :** A = population (presque) isolée ; B = population non isolée, mais en marge de son aire de répartition ; C = population non isolée dans son aire de répartition élargie.
- **Evaluation globale :** A = «Excellente» ; B = «Bonne» ; C = «Significative».

3.3 Autres espèces importantes de faune et de flore

Espèce				Population présente sur le site				Motivation					
Groupe	Code	Nom scientifique	NP	Taille		Unité	Cat.	Annexe Dir. Hab.		Autres catégories			
				Min	Max		C|R|V|P	IV	V	A	B	C	D
P		*Polytrichum commune*				i	P						X
P		*Dicranum bonjeanii*				i	P						X
P		*Aulacomnium palustre*				i	P						X
P		*Fossombronia foveolata*				i	P						X
P		*Sphagnum compactum*				i	P						X

P		*Anagallis minima*				i	P						X
P		*Cirsium dissectum*				i	P						X
P		*Corynephorus canescens*				i	P						X
P		*Dianthus deltoides*				i	P						X
P		*Drosera rotundifolia*				i	P						X
P		*Eleocharis multicaulis*				i	P						X
P		*Eleogiton fluitans*				i	P						X
P		*Erica tetralix*				i	P						X
P		*Eriophorum polystachion*				i	P						X
P		*Eriophorum vaginatum*				i	P						X
P		*Galium glaucum*				i	P						X
P		*Juncus squarrosus*				i	P						X
P		*Lycopodiella inundata*				i	P			X			
P		*Nardus stricta*				i	P						X
P		*Pedicularis sylvatica*				i	P						X
P		*Polygonum minus*				i	P						X
P		*Potamogeton polygonifolius*				i	P						X
P		*Radiola linoides*				i	P						X
P		*Salix arenaria*				i	P						X
P		*Salix x ambigua*				i	P						X
P		*Scorzonera humilis*				i	P						X
P		*Selinum carvifolia*				i	P						X
P		*Valeriana dioica*				i	P						X

P		*Veronica scutellata*				i	P						X
P		*Dactylorhiza maculata subsp. elodes*				i	P						X
P		*Dactylorhiza maculata subsp. maculata*				i	P						X
P		*Juncus bulbosus subsp. bulbosus*				i	P						X

- **Groupe :** A = Amphibiens, B = Oiseaux, F = Poissons, Fu = Champignons, I = Invertébrés, L = Lichens, M = Mammifères, P = Plantes, R = Reptiles.
- **NP :** Espèce n'étant plus présente sur le site.
- **Unité :** i = individus, p = couples , adults = Adultes matures , area = Superficie en m2 , bfemales = Femelles reproductrices , cmales = Mâles chanteurs , colonies = Colonies , fstems = Tiges florales , grids1x1 = Grille 1x1 km , grids10x10 = Grille 10x10 km , grids5x5 = Grille 5x5 km , length = Longueur en km , localities = Stations , logs = Nombre de branches , males = Mâles , shoots = Pousses , stones = Cavités rocheuses , subadults = Sub-adultes , trees = Nombre de troncs , tufts = Touffes.
- **Catégories du point de vue de l'abondance (Cat.) :** C = espèce commune, R = espèce rare, V = espèce très rare, P: espèce présente.
- **Motivation : IV, V :** annexe où est inscrite l'espèce (directive «Habitats») ; **A :** liste rouge nationale ; **B :** espèce endémique ; **C :** conventions internationales ; **D :** autres raisons.

4. DESCRIPTION DU SITE

4.1 Caractère général du site

Classe d'habitat	Pourcentage de couverture
N06 : Eaux douces intérieures (Eaux stagnantes, Eaux courantes)	1%
N07 : Marais (vegetation de ceinture), Bas-marais, Tourbières,	25%
N08 : Landes, Broussailles, Recrus, Maquis et Garrigues, Phrygana	20%
N09 : Pelouses sèches, Steppes	1%
N10 : Prairies semi-naturelles humides, Prairies mésophiles améliorées	20%
N16 : Forêts caducifoliées	32%
N23 : Autres terres (incluant les Zones urbanisées et industrielles, Routes, Décharges, Mines)	1%
Total	**100%**

Autres caractéristiques du site

Les Landes de Versigny,représentent une exceptionnelle séquence sur sables thanétiens de landes, depuis la lande acide sur podzol jusqu'aux tourbières acides et mares oligotrophes à sphaignes en passant par la lande tourbeuse, l'ensemble présentant un caractère subatlantique et continental mélangé. Parmi les 18 communautés remarquables de la réserve, de nombreux habitats landicoles turficoles sont en grande raréfaction dans les plaines du nord-ouest de l'Europe. Le système acidiphile hydromorphe se poursuit au nord de la réserve avec notamment la présence d'une petite tourbière bombée acide en stade final d'évolution et où subsiste encore Eriophorum vaginatum. L'ensemble est exemplaire et représentatif des habitats oligotrophes sur sables acides du tertiaire parisien et, grâce au maintien d'un impluvium acide de qualité, notamment des situations hydromorphes. Vers le nord, le secteur forestier du Bois de la Queue à caractères acidiphiles et calcicoles s'exprimant en mosaïque, joue un rôle protecteur et régulateur de la nappe perchée des sables thanétiens alimentant le système landicole.

Vulnérabilité : L'état actuel du système landicole, fortement asséché par drainage, de plus en plus envahi par les bouleaux qui ferment peu à peu les paysages de landes et la molinie qui profite des incendies et de la minéralisation de la tourbe dénoyée, fait l'objet d'un programme urgent dans le cadre de la gestion de la Réserve Naturelle des Landes de Versigny. Hors réserve, un programme de restauration de la petite tourbière bombée doit être élaboré rapidement pour assurer sa conservation.

4.2 Qualité et importance

Les paysages de landes "sauvages" à bouleaux épars, issus des usages traditionnels des communaux, constituent un patrimoine ethnobotanique, historique et esthétique à caractère muséologique.
Les intérêts spécifiques sont en conséquence élevés :
-floristique : cortège des biotopes oligotrophes acides et notamment de landes remarquables pour le nord-ouest de l'Europe, plantes en limite d'aire ou occupant des stations disjointes, 11 espèces protégées dont 3 au niveau national, nombreuses plantes menacées.
-Mammalogique :
-Ornithologique : avifaune nicheuse remarquable notamment Autour des palombes et Bécasse des bois.
-Herpétologique et batrachologique : 3 espèces de l'annexe IV
-Entomologique : Odonates, Lépidoptères et Coléoptères avec 6 espèces menacées.

4.3 Menaces, pressions et activités ayant une incidence sur le site

Il s'agit des principales incidences et activités ayant des répercussions notables sur le site

Incidences négatives				
Importance	Menaces et pressions [code]	Menaces et pressions [libellé]	Pollution [code]	Intérieur / Extérieur [i|o|b]
Incidences positives				
Importance	Menaces et pressions [code]	Menaces et pressions [libellé]	Pollution [code]	Intérieur / Extérieur [i|o|b]

- **Importance** : H = grande, M = moyenne, L = faible.
- **Pollution** : N = apport d'azote, P = apport de phosphore/phosphate, A = apport d'acide/acidification, T = substances chimiques inorganiques toxiques, O = substances chimiques organiques toxiques, X = pollutions mixtes.
- **Intérieur / Extérieur** : I = à l'intérieur du site, O = à l'extérieur du site, B = les deux.

4.4 Régime de propriété

Type	Pourcentage de couverture
Propriété privée (personne physique)	%
Propriété d'une association, groupement ou société	%
Domaine communal	%

4.5 Documentation

Lien(s) :

5.1 Types de désignation aux niveaux national et régional

Code	Désignation	Pourcentage de couverture
36	Réserve naturelle nationale	40%

5.2 Relation du site considéré avec d'autres sites

Désignés aux niveaux national et régional :

Code	Appellation du site	Type	Pourcentage de couverture
36	Landes de Versigny	+	40%

Désignés au niveau international :

Type	Appellation du site	Type	Pourcentage de couverture

5.3 Désignation du site

6. GESTION DU SITE

6.1 Organisme(s) responsable(s) de la gestion du site

Organisation : Conservatoire des sites naturels de Picardie pour la partie en réserve naturelle.

Adresse :

Courriel :

6.2 Plan(s) de gestion

Existe-il un plan de gestion en cours de validité ?

- [ ] Oui
- [ ] Non, mais un plan de gestion est en préparation.
- [X] Non

6.3 Mesures de conservation

Plan de gestion 1999 - 2003 en fin de réalisation.

NATURA 2000 - FORMULAIRE STANDARD DE DONNEES
Pour les zones de protection spéciale (ZPS), les propositions de sites d'importance communautaire (pSIC), les sites d'importance communautaire (SIC) et les zones spéciales de conservation (ZSC)

FR2200392 - Massif forestier de Saint-Gobain

1. IDENTIFICATION DU SITE 1
2. LOCALISATION DU SITE 2
3. INFORMATIONS ECOLOGIQUES 3
4. DESCRIPTION DU SITE 7
5. STATUT DE PROTECTION DU SITE 8
6. GESTION DU SITE 8

1. IDENTIFICATION DU SITE

1.1 Type
B (pSIC/SIC/ZSC)

1.2 Code du site
FR2200392

1.3 Appellation du site
Massif forestier de Saint-Gobain

1.4 Date de compilation
31/01/1996

1.5 Date d'actualisation
31/05/2005

1.6 Responsables

Responsable national et européen	Responsable du site	Responsable technique et scientifique national
Ministère en charge de l'écologie	DREAL Picardie	MNHN - Service du Patrimoine Naturel
www.developpement-durable.gouv.fr	www.picardie.developpement-durable.gouv.fr	www.mnhn.fr www.spn.mnhn.fr
en3.en.deb.dgaln@developpement-durable.gouv.fr		natura2000@mnhn.fr

1.7 Dates de proposition et de désignation / classement du site
Date de transmission à la Commission Européenne : 31/03/1999

(Proposition de classement du site comme SIC)

Dernière date de parution au JO UE : 26/01/2013
(Confirmation de classement du site comme SIC)

ZSC : date de signature du dernier arrêté (JO RF) : 26/12/2008

Texte juridique national de référence pour la désignation comme ZSC : http://www.legifrance.gouv.fr/jo_pdf.do?cidTexte=JORFTEXT000020124372

2. LOCALISATION DU SITE

2.1 Coordonnées du centre du site [en degrés décimaux]

Longitude : 3,41583°

Latitude : 49,55583°

2.2 Superficie totale

434 ha

2.3 Pourcentage de superficie marine

Non concerné

2.4 Code et dénomination de la région administrative

Code INSEE	Région
22	Picardie

2.5 Code et dénomination des départements

Code INSEE	Département	Couverture (%)
02	Aisne	100

2.6 Code et dénomination des communes

Code INSEE	Communes
02159	CHAMPS
02599	PIERREMANDE
02333	FRESNES
02685	SAINT-NICOLAS-AUX-BOIS
02318	FOLEMBRAY
02619	PREMONTRE
02052	BASSOLES-AULERS
02153	CESSIERES
02680	SAINT-GOBAIN
02719	SINCENY
02733	SUZY

2.7 Région(s) biogéographique(s)

Atlantique (100%)

3. INFORMATIONS ÉCOLOGIQUES

3.1 Types d'habitats présents sur le site et évaluations

Types d'habitats inscrits à l'annexe I						Évaluation du site			
Code	PF	NP	Superficie (ha) (% de couverture)	Grottes [nombre]	Qualité des données	A|B|C|D	A|B|C		
						Représent -ativité	Superficie relative	Conservation	Évaluation globale
6430 *Mégaphorbiaies hygrophiles d'ourlets planitiaires et des étages montagnard à alpin*			4,34 *(1 %)*			C	C	B	B
7220 *Sources pétrifiantes avec formation de tuf (Cratoneurion)*	X		4,34 *(1 %)*			D			
91E0 *Forêts alluviales à Alnus glutinosa et Fraxinus excelsior (Alno-Padion, Alnion incanae, Salicion albae)*	X		4,34 *(1 %)*			A	C	A	A
9120 *Hêtraies acidophiles atlantiques à sous-bois à Ilex et parfois à Taxus (Quercion robori-petraeae ou Ilici-Fagenion)*			217 *(50 %)*			A	C	A	A
9130 *Hêtraies de l'Asperulo-Fagetum*			130,2 *(30 %)*			B	C	B	B
9160 *Chênaies pédonculées ou chênaies-charmaies subatlantiques et médio-européennes du Carpinion betuli*			65,1 *(15 %)*			B	C	B	B
9180 *Forêts de pentes, éboulis ou ravins du Tilio-Acerion*	X		4,34 *(1 %)*			A	C	A	A

- **PF** : Forme prioritaire de l'habitat.
- **NP** : Habitat n'existant plus sur le site.
- **Qualité des données** : G = «Bonne» (données reposant sur des enquêtes, par exemple); M = «Moyenne» (données partielles + extrapolations, par exemple); P = «Médiocre» (estimation approximative, par exemple).
- **Représentativité** : A = «Excellente» ; B = «Bonne» ; C = «Significative» ; D = «Présence non significative».
- **Superficie relative** : A = 100 $\geq$ p > 15 % ; B = 15 $\geq$ p > 2 % ; C = 2 $\geq$ p > 0 % .
- **Conservation** : A = «Excellente» ; B = «Bonne» ; C = «Moyenne / réduite».
- **Evaluation globale** : A = «Excellente» ; B = «Bonne» ; C = «Significative».

3.2 Espèces visées à l'article 4 de la directive 2009/147/CE et espèces inscrites à l'annexe II de la directive 92/43/CEE et évaluation

Espèce				Population présente sur le site						Évaluation du site			
Groupe	Code	Nom scientifique	NP	Type	Taille		Unité	Cat.	Qualité des données	A|B|C|D	A|B|C		
					Min	Max		C|R|V|P		Pop.	Cons.	Isol.	Glob.
I	1083	*Lucanus cervus*		p			i	P		C	C	C	C
M	1303	*Rhinolophus hipposideros*		w	35	40	i	P		C	B	C	B
M	1303	*Rhinolophus hipposideros*		p			i	P		C	B	C	B
M	1304	*Rhinolophus ferrumequinum*		w	25	30	i	P		C	B	C	B
M	1304	*Rhinolophus ferrumequinum*		p			i	P		C	B	C	B
M	1321	*Myotis emarginatus*		w	50	60	i	P		C	B	C	B
M	1321	*Myotis emarginatus*		p			i	P		C	B	C	B
M	1323	*Myotis bechsteinii*		w	5	7	i	P		C	B	C	B
M	1323	*Myotis bechsteinii*		p			i	P		C	B	C	B
M	1324	*Myotis myotis*		w	12	15	i	P		C	B	C	B
M	1324	*Myotis myotis*		p			i	P		C	B	C	B

- **Groupe :** A = Amphibiens, B = Oiseaux, F = Poissons, I = Invertébrés, M = Mammifères, P = Plantes, R = Reptiles.
- **NP :** Espèce n'étant plus présente sur le site.
- **Type :** p = espèce résidente (sédentaire), r = reproduction (migratrice), c = concentration (migratrice), w = hivernage (migratrice).
- **Unité :** i = individus, p = couples , adults = Adultes matures , area = Superficie en m2 , bfemales = Femelles reproductrices , cmales = Mâles chanteurs , colonies = Colonies , fstems = Tiges florales , grids1x1 = Grille 1x1 km , grids10x10 = Grille 10x10 km , grids5x5 = Grille 5x5 km , length = Longueur en km , localities = Stations , logs = Nombre de branches , males = Mâles , shoots = Pousses , stones = Cavités rocheuses , subadults = Sub-adultes , trees = Nombre de troncs , tufts = Touffes.
- **Catégories du point de vue de l'abondance (Cat.) :** C = espèce commune, R = espèce rare, V = espèce très rare, P: espèce présente.
- **Qualité des données :**G = «Bonne» (données reposant sur des enquêtes, par exemple); M =«Moyenne» (données partielles + extrapolations, par exemple); P = «Médiocre» (estimation approximative, par exemple); DD = Données insuffisantes.
- **Population :** A = 100 $\geq$ p > 15 % ; B = 15 $\geq$ p > 2 % ; C = 2 $\geq$ p > 0 % ; D = Non significative.
- **Conservation :** A = «Excellente» ; B = «Bonne» ; C = «Moyenne / réduite».
- **Isolement :** A = population (presque) isolée ; B = population non isolée, mais en marge de son aire de répartition ; C = population non isolée dans son aire de répartition élargie.
- **Evaluation globale :** A = «Excellente» ; B = «Bonne» ; C = «Significative».

3.3 Autres espèces importantes de faune et de flore

Espèce				Population présente sur le site				Motivation					
Groupe	Code	Nom scientifique	NP	Taille		Unité	Cat.	Annexe Dir. Hab.		Autres catégories			
				Min	Max		C|R|V|P	IV	V	A	B	C	D
A		*Triturus alpestris*				i	P						X
I		*Ampedus elongatus*				i	P						X
M		*Nyctalus leisleri*				i	P			X		X	
M		*Nyctalus noctula*				i	P			X		X	
P		*Heterocladium heteropterum*				i	P						X
P		*Taxiphyllum wissgrillii*				i	P						X
P		*Nowellia curvifolia*				i	P						X
P		*Anemone ranunculoides*				i	P						X
P		*Chrysosplenium alternifolium*				i	P						X
P		*Corydalis solida*				i	P						X
P		*Equisetum sylvaticum*				i	P						X
P		*Geum rivale*				i	P						X
P		*Hordelymus europaeus*				i	P						X
P		*Impatiens noli-tangere*				i	P						X
P		*Oreopteris limbosperma*				i	P						X
P		*Polystichum aculeatum*				i	P						X
P		*Polystichum x bicknellii*				i	P						X
P		*Pyrola minor*				i	P						X
P		*Ulmus laevis*				i	P						X

P		*Carex praecox subsp. praecox*				i	P						X

- **Groupe :** A = Amphibiens, B = Oiseaux, F = Poissons, Fu = Champignons, I = Invertébrés, L = Lichens, M = Mammifères, P = Plantes, R = Reptiles.
- **NP :** Espèce n'étant plus présente sur le site.
- **Unité :** i = individus, p = couples , adults = Adultes matures , area = Superficie en m2 , bfemales = Femelles reproductrices , cmales = Mâles chanteurs , colonies = Colonies , fstems = Tiges florales , grids1x1 = Grille 1x1 km , grids10x10 = Grille 10x10 km , grids5x5 = Grille 5x5 km , length = Longueur en km , localities = Stations , logs = Nombre de branches , males = Mâles , shoots = Pousses , stones = Cavités rocheuses , subadults = Sub-adultes , trees = Nombre de troncs , tufts = Touffes.
- **Catégories du point de vue de l'abondance (Cat.) :** C = espèce commune, R = espèce rare, V = espèce très rare, P: espèce présente.
- **Motivation : IV, V :** annexe où est inscrite l'espèce (directive «Habitats») ; **A :** liste rouge nationale ; **B :** espèce endémique ; **C :** conventions internationales ; **D :** autres raisons.

4. DESCRIPTION DU SITE

4.1 Caractère général du site

Classe d'habitat	Pourcentage de couverture
N16 : Forêts caducifoliées	97%
N20 : Forêt artificielle en monoculture (ex: Plantations de peupliers ou d'Arbres exotiques)	3%
Total	**100%**

Autres caractéristiques du site

Ce complexe forestier intègre une bonne part des potentialités forestières et intraforestières du nord du Tertiaire parisien à caractère mixte subatlantique/précontinental. La variété des substrats tertiaires, associée à la morphologie tortueuse de la cuesta de l'Ile-de-France avec ses nombreuses digitations, et son vaste glacis de piémont étendu vers le nord et l'ouest, la confluence des cortèges biogéograhiques subatlantiques, précontinaux et submontagnards induisent une excellente représentation des types forestiers du Tertiaire parisien septentrional. Les très nombreux contrastes hydromorphiques et mésoclimatiques avec des successions caténales complètes et optimales permettent d'observer de remarquables transects écologiques en continuité.
Parmi les ensembles forestiers caténaux, on mentionnera surtout la série de la hêtraie neutrophile précontinentale du Galio odorati-Fagetum sylvaticae, la série bien développée sur les plateaux lutétiens, de la hêtraie neutro-calcicole méso-xérophile (Hordelymo europaei-Fagetum sylvaticae sous une forme subatlantique/précontinentale), les séries de hêtraies-chênaies acidiphiles à acidiclines subatlantiques-précontinentales sèches (Fago sylvaticae-Quercetum petrae et Lonicero peryclimeni-Fagetum sylvaticae), la série rivulaire des frênaies hygrophiles (Carici remotae-Fraxinetum excelsioris) le long des ruisselets, les séries alluviales continentales du Pruno padi-Fraxinetum excelsioris et de l'Ulmo laevis-Fraxinetum excelsioris, etc. Les habitats intraforestiers du massif de Saint-Gobain (anciennes carrières et cavités à chauve-souris, layons et laies herbruses, sources et ruisselets, lisières internes, ...) apportent une diversité complémentaire à cet ensemble.

Vulnérabilité : L'état de conservation général du massif de Saint-Gobain peut être qualifié de satisfaisant, au regard des espaces forestiers semi-naturels ayant conservé une structuration écologique et sylvicole optimale. Des mesures appropriées devraient être prises pour les habitats les plus fragiles en particulier hydromorphes. Certaines cavités à chauves-souris ont fait l'objet, dans un cadre contractuel avec l'ONF, d'une pose de grille pour éviter les dérangements.

4.2 Qualité et importance

La palette des habitats forestiers est rehaussée par une sylviculture de qualité et de tradition historique qui a maintenu le massif dans un bon état écologique, biologique, sylvicole et cynégétique.

La taille du massif lui confère un intérêt écosystémique important pour l'avifaune forestière (rapaces et passereaux nicheurs ; le site est classé en ZICO ; ...) et les populations de grand mammifères (notamment Cerf élaphe). Outre ces aspects, les intérêts spécifiques sont essentiellement floristiques (cortèges sylvatiques exceptionnels en Picardie en situation de confluence atlantique, médioeuropéenne, méridionale et montagnarde avec microrépartition à l'intérieur du massif, flore montagnarde avec disjonction d'aire (Equisetum sylvaticum, ...), richesse en fougères, nombreuses limites d'aires (Carex brizoides, Cynoglossum germanicum, ...), nombreuses plantes rares et menacées, 19 espèces protégées, ...), mais également entomologiques (diversité des cortèges d'insectes sylvatiques liés aux vielles forêts, avec notamment une espèce de la directive (Lucanus cervus)) et mammalogiques (population de cervidés, Chiroptères avec l'existence d'un réseau de cavités abritant 9 chauve-souris cavernicoles dont cinq de la directive), ...

4.3 Menaces, pressions et activités ayant une incidence sur le site

Il s'agit des principales incidences et activités ayant des répercussions notables sur le site

Incidences négatives				
Importance	Menaces et pressions [code]	Menaces et pressions [libellé]	Pollution [code]	Intérieur / Extérieur [i|o|b]
L	B01.02	Plantation forestière en terrain ouvert (espèces allochtones)		I

L	B02.04	Elimination des arbres morts ou dépérissants		I
Incidences positives				
Importance	Menaces et pressions [code]	Menaces et pressions [libellé]	Pollution [code]	Intérieur / Extérieur [i|o|b]
H	B	Sylviculture et opérations forestières		I

- **Importance** : H = grande, M = moyenne, L = faible.
- **Pollution** : N = apport d'azote, P = apport de phosphore/phosphate, A = apport d'acide/acidification, T = substances chimiques inorganiques toxiques, O = substances chimiques organiques toxiques, X = pollutions mixtes.
- **Intérieur / Extérieur** : I = à l'intérieur du site, O = à l'extérieur du site, B = les deux.

4.4 Régime de propriété

Type	Pourcentage de couverture
Domaine privé de l'état	%

4.5 Documentation

Lien(s) :

5.1 Types de désignation aux niveaux national et régional

Code	Désignation	Pourcentage de couverture
21	Forêt domaniale	100%

5.2 Relation du site considéré avec d'autres sites

Désignés aux niveaux national et régional :

Code	Appellation du site	Type	Pourcentage de couverture

Désignés au niveau international :

Type	Appellation du site	Type	Pourcentage de couverture

5.3 Désignation du site

6. GESTION DU SITE

6.1 Organisme(s) responsable(s) de la gestion du site

Organisation : Office National des Forêts.

Adresse :

Courriel :

6.2 Plan(s) de gestion

Existe-il un plan de gestion en cours de validité ?

[ ] Oui

[ ] Non, mais un plan de gestion est en préparation.

[X] Non

6.3 Mesures de conservation

Aménagement forestier

NATURA 2000 - FORMULAIRE STANDARD DE DONNEES
Pour les zones de protection spéciale (ZPS), les propositions de sites d'importance communautaire (pSIC), les sites d'importance communautaire (SIC) et les zones spéciales de conservation (ZSC)

FR2210104 - Moyenne vallée de l'Oise

1. IDENTIFICATION DU SITE 1
2. LOCALISATION DU SITE 2
3. INFORMATIONS ECOLOGIQUES 4
4. DESCRIPTION DU SITE 16
5. STATUT DE PROTECTION DU SITE 17
6. GESTION DU SITE 17

1. IDENTIFICATION DU SITE

1.1 Type
A (ZPS)

1.2 Code du site
FR2210104

1.3 Appellation du site
Moyenne vallée de l'Oise

1.4 Date de compilation
31/10/1996

1.5 Date d'actualisation
30/04/2003

1.6 Responsables

Responsable national et européen	Responsable du site	Responsable technique et scientifique national
Ministère en charge de l'écologie	DREAL Picardie	MNHN - Service du Patrimoine Naturel
www.developpement-durable.gouv.fr	www.picardie.developpement-durable.gouv.fr	www.mnhn.fr www.spn.mnhn.fr
en3.en.deb.dgaln@developpement-durable.gouv.fr		natura2000@mnhn.fr

1.7 Dates de proposition et de désignation / classement du site
ZPS : date de signature du dernier arrêté (JO RF) : 27/10/2004

Texte juridique national de référence pour la désignation comme ZPS : http://www.legifrance.gouv.fr/jo_pdf.do?cidTexte=JORFTEXT000000807453

2. LOCALISATION DU SITE

2.1 Coordonnées du centre du site [en degrés décimaux]

Longitude : 3,15°

Latitude : 49,56667°

2.2 Superficie totale

5626 ha

2.3 Pourcentage de superficie marine

Non concerné

2.4 Code et dénomination de la région administrative

Code INSEE	Région
22	Picardie

2.5 Code et dénomination des départements

Code INSEE	Département	Couverture (%)
60	Oise	40
02	Aisne	60

2.6 Code et dénomination des communes

Code INSEE	Communes
02086	BICHANCOURT
02738	TERGNIER
02461	MAREST-DAMPCOURT
02820	VIRY-NOUREUIL
60507	PONTOISE-LES-NOYON
60471	NOYON
60488	PASSEL
60537	RIBECOURT-DRESLINCOURT
60582	SAINT-LEGER-AUX-BOIS
02014	AMIGNY-ROUY
02686	SAINT-PAUL-AUX-BOIS
02631	QUIERZY
60492	PIMPREZ
60037	BABOEUF
60059	BEHERICOURT
60119	CAMBRONNE-LES-RIBECOURT

02001	ABBECOURT
02016	ANDELAIN
60636	THOUROTTE
60655	VARESNES
60150	CHIRY-OURSCAMP
02059	BEAUTOR
02173	CHAUNY
02566	OGNES
02304	FERE (LA)
02719	SINCENY
60431	MORLINCOURT
60610	SEMPIGNY
60021	APPILLY
02041	AUTREVILLE
02212	CONDREN
60423	MONTMACQ
60603	SALENCY
60105	BRETIGNY
02262	DEUILLET
02716	SERVAIS
02456	MANICAMP
60506	PONT-L'EVEQUE
60043	BAILLY

2.7 Région(s) biogéographique(s)

Atlantique (100%)

3. INFORMATIONS ÉCOLOGIQUES

3.1 Types d'habitats présents sur le site et évaluations

Types d'habitats inscrits à l'annexe I						Évaluation du site			
Code	PF	NP	Superficie (ha) (% de couverture)	Grottes [nombre]	Qualité des données	A|B|C|D	A|B|C		
						Représent -ativité	Superficie relative	Conservation	Évaluation globale

- **PF :** Forme prioritaire de l'habitat.
- **NP :** Habitat n'existant plus sur le site.
- **Qualité des données :** G = «Bonne» (données reposant sur des enquêtes, par exemple); M = «Moyenne» (données partielles + extrapolations, par exemple); P = «Médiocre» (estimation approximative, par exemple).
- **Représentativité :** A = «Excellente» ; B = «Bonne» ; C = «Significative» ; D = «Présence non significative».
- **Superficie relative :** A = 100 $\geq$ p > 15 % ; B = 15 $\geq$ p > 2 % ; C = 2 $\geq$ p > 0 % .
- **Conservation :** A = «Excellente» ; B = «Bonne» ; C = «Moyenne / réduite».
- **Evaluation globale :** A = «Excellente» ; B = «Bonne» ; C = «Significative».

3.2 Espèces visées à l'article 4 de la directive 2009/147/CE et espèces inscrites à l'annexe II de la directive 92/43/CEE et évaluation

Espèce				Population présente sur le site						Évaluation du site			
Groupe	Code	Nom scientifique	NP	Type	Taille		Unité	Cat.	Qualité des données	A|B|C|D	A|B|C		
					Min	Max		C|R|V|P		Pop.	Cons.	Isol.	Glob.
B	A005	*Podiceps cristatus*		w			i	P					
B	A005	*Podiceps cristatus*		p			i	P					
B	A005	*Podiceps cristatus*		c			i	P					
B	A017	*Phalacrocorax carbo*		w			i	P					
B	A017	*Phalacrocorax carbo*		p			i	P					
B	A017	*Phalacrocorax carbo*		c			i	P					
B	A021	*Botaurus stellaris*		w	0	1	i	P		D			
B	A021	*Botaurus stellaris*		p	0	1	p	P		D			
B	A021	*Botaurus stellaris*		c			i	P		D			

B	A023	Nycticorax nycticorax		c	0	1	i	P		D			
B	A026	Egretta garzetta		c	0	2	i	P		D			
B	A027	Egretta alba		c	0	1	i	P		D			
B	A028	Ardea cinerea		w			i	P					
B	A028	Ardea cinerea		p			i	P					
B	A028	Ardea cinerea		c			i	P					
B	A030	Ciconia nigra		c	0	5	i	P		D			
B	A031	Ciconia ciconia		r	0	2	p	P		D			
B	A031	Ciconia ciconia		c	0	5	i	P		D			
B	A034	Platalea leucorodia		c	0	2	i	P		D			
B	A036	Cygnus olor		w			i	P					
B	A036	Cygnus olor		p			i	P					
B	A036	Cygnus olor		c			i	P					
B	A039	Anser fabalis		c			i	P					
B	A043	Anser anser		c	10	200	i	P					
B	A048	Tadorna tadorna		w			i	P					
B	A048	Tadorna tadorna		p			i	P					
B	A048	Tadorna tadorna		c			i	P					
B	A050	Anas penelope		c			i	P					
B	A051	Anas strepera		c			i	P					
B	A052	Anas crecca		w			i	P					
B	A052	Anas crecca		p			i	P					
B	A052	Anas crecca		c	100	200	i	P					

B	A053	Anas platyrhynchos		w			i	P					
B	A053	Anas platyrhynchos		p			i	P					
B	A053	Anas platyrhynchos		c			i	P					
B	A054	Anas acuta		w			i	P					
B	A054	Anas acuta		c	300	500	i	P					
B	A055	Anas querquedula		w			i	P					
B	A055	Anas querquedula		p	3	5	p	P					
B	A055	Anas querquedula		c	10	100	i	P					
B	A056	Anas clypeata		w			i	P					
B	A056	Anas clypeata		p	3	5	p	P					
B	A056	Anas clypeata		c	200	300	i	P					
B	A059	Aythya ferina		w			i	P					
B	A059	Aythya ferina		c			i	P					
B	A061	Aythya fuligula		w			i	P					
B	A061	Aythya fuligula		c			i	P					
B	A072	Pernis apivorus		r	8	10	p	P		D			
B	A072	Pernis apivorus		c			i	P		D			
B	A073	Milvus migrans		r	0	1	p	P		D			
B	A073	Milvus migrans		c	0	5	i	P		D			
B	A074	Milvus milvus		c	0	2	i	P		D			
B	A081	Circus aeruginosus		r	2	4	p	P		D			
B	A081	Circus aeruginosus		c			i	P		D			
B	A082	Circus cyaneus		w	1	5	i	P		D			

B	A082	*Circus cyaneus*		c			i	P		D			
B	A084	*Circus pygargus*		r	0	1	p	P		D			
B	A084	*Circus pygargus*		c	0	1	i	P		D			
B	A086	*Accipiter nisus*		w			i	P					
B	A086	*Accipiter nisus*		p			i	P					
B	A086	*Accipiter nisus*		c			i	P					
B	A087	*Buteo buteo*		w			i	P					
B	A087	*Buteo buteo*		p			i	P					
B	A087	*Buteo buteo*		c			i	P					
B	A092	*Hieraaetus pennatus*		c	0	1	i	P		D			
B	A094	*Pandion haliaetus*		c	1	3	i	P		D			
B	A096	*Falco tinnunculus*		w			i	P					
B	A096	*Falco tinnunculus*		p			i	P					
B	A096	*Falco tinnunculus*		c			i	P					
B	A098	*Falco columbarius*		w	0	1	i	P		D			
B	A098	*Falco columbarius*		c	1	2	i	P		D			
B	A099	*Falco subbuteo*		r	3	5	p	P					
B	A099	*Falco subbuteo*		c			i	P					
B	A103	*Falco peregrinus*		c	0	1	i	P		D			
B	A113	*Coturnix coturnix*		r			i	P					
B	A113	*Coturnix coturnix*		c			i	P					
B	A118	*Rallus aquaticus*		w			i	P					
B	A118	*Rallus aquaticus*		p			i	P					

B	A118	*Rallus aquaticus*		c			i	P					
B	A119	*Porzana porzana*		r	0	2	males	P		B	C	A	C
B	A119	*Porzana porzana*		c	0	2	i	P		B	C	A	C
B	A122	*Crex crex*		r	3	26	males	P		B	B	C	A
B	A122	*Crex crex*		c			i	P		B	B	C	A
B	A123	*Gallinula chloropus*		w			i	P					
B	A123	*Gallinula chloropus*		p			i	P					
B	A125	*Fulica atra*		w			i	P					
B	A125	*Fulica atra*		p			i	P					
B	A125	*Fulica atra*		c			i	P					
B	A127	*Grus grus*		c	0	100	i	P		D			
B	A131	*Himantopus himantopus*		c	0	3	i	P		D			
B	A132	*Recurvirostra avosetta*		c	0	15	i	P		D			
B	A133	*Burhinus oedicnemus*		c	0	1	i	P		D			
B	A136	*Charadrius dubius*		r			i	P					
B	A136	*Charadrius dubius*		c			i	P					
B	A137	*Charadrius hiaticula*		c			i	P					
B	A140	*Pluvialis apricaria*		w			i	P		D			
B	A140	*Pluvialis apricaria*		c			i	P		D			
B	A142	*Vanellus vanellus*		w	100	500	i	P					
B	A142	*Vanellus vanellus*		p	30	40	p	P					
B	A142	*Vanellus vanellus*		c	3000	5000	i	P					
B	A149	*Calidris alpina*		c	1	2	i	P					

B	A151	Philomachus pugnax		c	40	100	i	P		D			
B	A152	Lymnocryptes minimus		w			i	P					
B	A152	Lymnocryptes minimus		c	10	20	i	P					
B	A153	Gallinago gallinago		w			i	P					
B	A153	Gallinago gallinago		p	0	1	p	P					
B	A153	Gallinago gallinago		c	100	100	i	P					
B	A156	Limosa limosa		c	10	100	i	P					
B	A160	Numenius arquata		r	15	20	p	P		C	B	B	B
B	A160	Numenius arquata		c	5	10	i	P		C	B	B	B
B	A161	Tringa erythropus		c	10	100	i	P					
B	A162	Tringa totanus		c	100	200	i	P					
B	A164	Tringa nebularia		c	50	100	i	P					
B	A165	Tringa ochropus		w			i	P					
B	A165	Tringa ochropus		c	10	100	i	P					
B	A166	Tringa glareola		c			i	P		D			
B	A168	Actitis hypoleucos		c	50	100	i	P					
B	A179	Larus ridibundus		w			i	P					
B	A179	Larus ridibundus		p			i	P					
B	A179	Larus ridibundus		c			i	P					
B	A182	Larus canus		w			i	P					
B	A182	Larus canus		c			i	P					
B	A184	Larus argentatus		w			i	P					
B	A184	Larus argentatus		c			i	P					

B	A193	Sterna hirundo		r			i	P		D			
B	A193	Sterna hirundo		c			i	P		D			
B	A197	Chlidonias niger		c	30	50	i	P		D			
B	A222	Asio flammeus		p	0	1	p	P		B	B	A	C
B	A222	Asio flammeus		c			i	P		B	B	A	C
B	A229	Alcedo atthis		p	15	20	p	P		C	A	C	C
B	A229	Alcedo atthis		c	0	20	i	P		C	A	C	C
B	A246	Lullula arborea		w	0	5	i	P		D			
B	A246	Lullula arborea		c			i	P		D			
B	A249	Riparia riparia		r			i	P					
B	A249	Riparia riparia		c			i	P					
B	A272	Luscinia svecica		r	30	50	p	P		C	B	B	B
B	A272	Luscinia svecica		c			i	P		C	B	B	B
B	A284	Turdus pilaris		w			i	P					
B	A284	Turdus pilaris		p			i	P					
B	A284	Turdus pilaris		c			i	P					
B	A295	Acrocephalus schoenobaenus		r			i	P					
B	A295	Acrocephalus schoenobaenus		c			i	P					
B	A338	Lanius collurio		r	70	100	p	P		C	B	B	B
B	A338	Lanius collurio		c			i	P		C	B	B	B
B	A391	Phalacrocorax carbo sinensis		w			i	P					
B	A391	Phalacrocorax carbo sinensis		p			i	P					
B	A391	Phalacrocorax carbo sinensis		c			i	P					

- **Groupe :** A = Amphibiens, B = Oiseaux, F = Poissons, I = Invertébrés, M = Mammifères, P = Plantes, R = Reptiles.
- **NP :** Espèce n'étant plus présente sur le site.
- **Type :** p = espèce résidente (sédentaire), r = reproduction (migratrice), c = concentration (migratrice), w = hivernage (migratrice).
- **Unité :** i = individus, p = couples , adults = Adultes matures , area = Superficie en m2 , bfemales = Femelles reproductrices , cmales = Mâles chanteurs , colonies = Colonies , fstems = Tiges florales , grids1x1 = Grille 1x1 km , grids10x10 = Grille 10x10 km , grids5x5 = Grille 5x5 km , length = Longueur en km , localities = Stations , logs = Nombre de branches , males = Mâles , shoots = Pousses , stones = Cavités rocheuses , subadults = Sub-adultes , trees = Nombre de troncs , tufts = Touffes.
- **Catégories du point de vue de l'abondance (Cat.) :** C = espèce commune, R = espèce rare, V = espèce très rare, P: espèce présente.
- **Qualité des données :**G = «Bonne» (données reposant sur des enquêtes, par exemple); M =«Moyenne» (données partielles + extrapolations, par exemple); P = «Médiocre» (estimation approximative, par exemple); DD = Données insuffisantes.
- **Population :** A = 100 $\geq$ p > 15 % ; B = 15 $\geq$ p > 2 % ; C = 2 $\geq$ p > 0 % ; D = Non significative.
- **Conservation :** A = «Excellente» ; B = «Bonne» ; C = «Moyenne / réduite».
- **Isolement :** A = population (presque) isolée ; B = population non isolée, mais en marge de son aire de répartition ; C = population non isolée dans son aire de répartition élargie.
- **Evaluation globale :** A = «Excellente» ; B = «Bonne» ; C = «Significative».

3.3 Autres espèces importantes de faune et de flore

Espèce				Population présente sur le site				Motivation					
Groupe	Code	Nom scientifique	NP	Taille		Unité	Cat.	Annexe Dir. Hab.		Autres catégories			
				Min	Max		C|R|V|P	IV	V	A	B	C	D
A		*Triturus alpestris*				i	P						X
A		*Alytes obstetricans*				i	P	X		X		X	
A		*Pelodytes punctatus*				i	P			X		X	
A		*Hyla arborea*				i	P	X		X		X	
A		*Rana dalmatina*				i	P	X		X		X	
B		*Perdix perdix*				i	P			X		X	
B		*Sterna albifrons*				i	P			X		X	
B		*Columba oenas*				i	P			X		X	
B		*Streptopelia decaocto*				i	P			X		X	
B		*Streptopelia turtur*				i	P			X		X	
B		*Athene noctua*				i	P			X			
B		*Strix aluco*				i	P			X			
B		*Asio otus*				i	P			X			

B		*Picus viridis*				i	P			X		X	
B		*Dendrocopos major*				i	P			X		X	
B		*Dendrocopos minor*				i	P			X		X	
B		*Alauda arvensis*				i	P			X		X	
B		*Hirundo rustica*				i	P			X		X	
B		*Lanius excubitor*				i	P			X		X	
B		*Phoenicurus phoenicurus*				i	P			X		X	
B		*Saxicola rubetra*				i	P			X		X	
B		*Saxicola torquata*				i	P			X		X	
B		*Oenanthe oenanthe*				i	P			X		X	
B		*Hippolais icterina*				i	P			X		X	
B		*Muscicapa striata*				i	P			X		X	
B		*Passer montanus*				i	P			X		X	
B		*Carduelis spinus*				i	P			X		X	
F		*Anguilla anguilla*				i	P			X		X	
F		*Esox lucius*				i	P			X			
F		*Lota lota*				i	P			X			
I		*Cercion lindenii*				i	P						X
I		*Coenagrion scitulum*				i	P						X
I		*Coenagrion pulchellum*				i	P						X
I		*Erythromma viridulum*				i	P						X
I		*Ceriagrion tenellum*				i	P						X
I		*Sympecma fusca*				i	P						X

I		*Lestes barbarus*				i	P						X
I		*Lestes virens vestalis*				i	P						X
I		*Lestes sponsa*				i	P						X
I		*Lestes dryas*				i	P						X
I		*Orthetrum brunneum*				i	P						X
I		*Sympetrum danae*				i	P						X
I		*Epitheca bimaculata*				i	P						X
I		*Aeshna affinis*				i	P						X
I		*Aeshna isosceles*				i	P						X
I		*Stethophyma grossum*				i	P						X
I		*Conocephalus dorsalis*				i	P						X
I		*Tetrix ceperoi*				i	P						X
I		*Cordulegaster boltonii boltonii*				i	P						X
M		*Cervus elaphus*				i	P			X		X	
M		*Felis silvestris*				i	P	X		X		X	
O		Embezina embezina				i	P						X
P		*Bromus commutatus*				i	P						X
P		*Carex tomentosa*				i	P						X
P		*Carex vulpina*				i	P						X
P		*Cirsium dissectum*				i	P						X
P		*Cuscuta europaea*				i	P						X
P		*Cyperus fuscus*				i	P						X
P		*Dactylorhiza incarnata*				i	P			X			

P		*Dactylorhiza viridis*				i	P						X
P		*Dianthus armeria*				i	P						X
P		*Groenlandia densa*				i	P						X
P		*Hippuris vulgaris*				i	P						X
P		*Inula britannica*				i	P						X
P		*Myosurus minimus*				i	P						X
P		*Oenanthe silaifolia*				i	P						X
P		*Polygonum minus*				i	P						X
P		*Potamogeton berchtoldii*				i	P						X
P		*Potamogeton coloratus*				i	P						X
P		*Pulicaria vulgaris*				i	P						X
P		*Rumex maritimus*				i	P						X
P		*Rumex palustris*				i	P						X
P		*Samolus valerandi*				i	P						X
P		*Scirpus maritimus*				i	P						X
P		*Senecio paludosus*				i	P						X
P		*Sium latifolium*				i	P						X
P		*Stellaria palustris*				i	P						X
P		*Teucrium scordium*				i	P						X
P		*Ulmus laevis*				i	P						X
P		*Valeriana dioica*				i	P						X
P		*Verbascum blattaria*				i	P						X
P		*Veronica scutellata*				i	P						X

P		*Najas marina subsp. major*				i	P						X
P		*Senecio aquaticus subsp. erraticus*				i	P						X

- **Groupe :** A = Amphibiens, B = Oiseaux, F = Poissons, Fu = Champignons, I = Invertébrés, L = Lichens, M = Mammifères, P = Plantes, R = Reptiles.
- **NP :** Espèce n'étant plus présente sur le site.
- **Unité :** i = individus, p = couples , adults = Adultes matures , area = Superficie en m2 , bfemales = Femelles reproductrices , cmales = Mâles chanteurs , colonies = Colonies , fstems = Tiges florales , grids1x1 = Grille 1x1 km , grids10x10 = Grille 10x10 km , grids5x5 = Grille 5x5 km , length = Longueur en km , localities = Stations , logs = Nombre de branches , males = Mâles , shoots = Pousses , stones = Cavités rocheuses , subadults = Sub-adultes , trees = Nombre de troncs , tufts = Touffes.
- **Catégories du point de vue de l'abondance (Cat.) :** C = espèce commune, R = espèce rare, V = espèce très rare, P: espèce présente.
- **Motivation : IV, V :** annexe où est inscrite l'espèce (directive «Habitats») ; **A :** liste rouge nationale ; **B :** espèce endémique ; **C :** conventions internationales ; **D :** autres raisons.

4. DESCRIPTION DU SITE

4.1 Caractère général du site

Classe d'habitat	Pourcentage de couverture
Total	**0%**

Autres caractéristiques du site

Vulnérabilité :

4.2 Qualité et importance

La ZPS est un système alluvial hébergeant de grandes étendues de prés de fauche ponctuées de nombreuses dépressions, mares et fragments de bois alluviaux. Les habitats essentiels sont les prés de fauche peu fertilisés et inondables (Bromion racemosi) et les prés de fauche plus rarement inondés et très faiblement fertilisés (Arrhenatherion elatioris). Les végétations aquatiques et amphibies satellites (dépressions humides, mares,...) comprennent plusieurs habitats d'intérêt patrimonial pour la Picardie (Potamion pectinati, Nymphaeion albae, Isoeto-Nato-Junceta bufonii). Plus ponctuellement, les bois alluviaux à Orme lisse, les prés tourbeux relictuels à Molinies (prés à Selin à feuilles de Carvin et Jonc à tépales obtus) confèrent un grand intérêt à certaines entités de la vallée. Au total, près de 200 espèces d'oiseaux ont été recensées en Moyenne vallée de l'Oise. Parmi les espèces de la directive "Oiseaux", douze y sont nicheuses dont le Râle des genêts, menacé au niveau mondial.

4.3 Menaces, pressions et activités ayant une incidence sur le site

Il s'agit des principales incidences et activités ayant des répercussions notables sur le site

Incidences négatives				
Importance	Menaces et pressions [code]	Menaces et pressions [libellé]	Pollution [code]	Intérieur / Extérieur [i|o|b]
Incidences positives				
Importance	Menaces et pressions [code]	Menaces et pressions [libellé]	Pollution [code]	Intérieur / Extérieur [i|o|b]

- **Importance** : H = grande, M = moyenne, L = faible.
- **Pollution** : N = apport d'azote, P = apport de phosphore/phosphate, A = apport d'acide/acidification, T = substances chimiques inorganiques toxiques, O = substances chimiques organiques toxiques, X = pollutions mixtes.
- **Intérieur / Extérieur** : I = à l'intérieur du site, O = à l'extérieur du site, B = les deux.

4.4 Régime de propriété

Type	Pourcentage de couverture

4.5 Documentation

Lien(s) :

5.1 Types de désignation aux niveaux national et régional

Code	Désignation	Pourcentage de couverture

5.2 Relation du site considéré avec d'autres sites

Désignés aux niveaux national et régional :

Code	Appellation du site	Type	Pourcentage de couverture

Désignés au niveau international :

Type	Appellation du site	Type	Pourcentage de couverture

5.3 Désignation du site

6. GESTION DU SITE

6.1 Organisme(s) responsable(s) de la gestion du site

Organisation :

Adresse :

Courriel :

6.2 Plan(s) de gestion

Existe-il un plan de gestion en cours de validité ?

- [ ] Oui
- [ ] Non, mais un plan de gestion est en préparation.
- [X] Non

6.3 Mesures de conservation

NATURA 2000 - FORMULAIRE STANDARD DE DONNEES
Pour les zones de protection spéciale (ZPS), les propositions de sites d'importance communautaire (pSIC), les sites d'importance communautaire (SIC) et les zones spéciales de conservation (ZSC)

FR2200383 - Prairies alluviales de l'Oise de la Fère à Sempigny

1. IDENTIFICATION DU SITE 1
2. LOCALISATION DU SITE 2
3. INFORMATIONS ECOLOGIQUES 4
4. DESCRIPTION DU SITE 8
5. STATUT DE PROTECTION DU SITE 10
6. GESTION DU SITE 10

1. IDENTIFICATION DU SITE

1.1 Type
B (pSIC/SIC/ZSC)

1.2 Code du site
FR2200383

1.3 Appellation du site
Prairies alluviales de l'Oise de la Fère à Sempigny

1.4 Date de compilation
31/01/1996

1.5 Date d'actualisation
28/02/2001

1.6 Responsables

Responsable national et européen	Responsable du site	Responsable technique et scientifique national
Ministère en charge de l'écologie	DREAL Picardie	MNHN - Service du Patrimoine Naturel
www.developpement-durable.gouv.fr	www.picardie.developpement-durable.gouv.fr	www.mnhn.fr www.spn.mnhn.fr
en3.en.deb.dgaln@developpement-durable.gouv.fr		natura2000@mnhn.fr

1.7 Dates de proposition et de désignation / classement du site
Date de transmission à la Commission Européenne : 31/03/1999

(Proposition de classement du site comme SIC)

Dernière date de parution au JO UE : 26/01/2013
(Confirmation de classement du site comme SIC)

ZSC : date de signature du dernier arrêté (JO RF) : 26/12/2008

Texte juridique national de référence pour la désignation comme ZSC : http://www.legifrance.gouv.fr/jo_pdf.do?cidTexte=JORFTEXT000020124354

2. LOCALISATION DU SITE

2.1 Coordonnées du centre du site [en degrés décimaux]

Longitude : 3,18333°

Latitude : 49,58333°

2.2 Superficie totale

3010 ha

2.3 Pourcentage de superficie marine

Non concerné

2.4 Code et dénomination de la région administrative

Code INSEE	Région
22	Picardie

2.5 Code et dénomination des départements

Code INSEE	Département	Couverture (%)
02	Aisne	59
60	Oise	41

2.6 Code et dénomination des communes

Code INSEE	Communes
02716	SERVAIS
60655	VARESNES
60059	BEHERICOURT
02059	BEAUTOR
02086	BICHANCOURT
60610	SEMPIGNY
02631	QUIERZY
02738	TERGNIER
02566	OGNES
60037	BABOEUF
02016	ANDELAIN
02212	CONDREN
02461	MAREST-DAMPCOURT

60471	NOYON
60105	BRETIGNY
02001	ABBECOURT
02014	AMIGNY-ROUY
02262	DEUILLET
02304	FERE (LA)
02456	MANICAMP
02820	VIRY-NOUREUIL
60603	SALENCY
60021	APPILLY
02173	CHAUNY
60431	MORLINCOURT
60507	PONTOISE-LES-NOYON

2.7 Région(s) biogéographique(s)

Atlantique (100%)

3. INFORMATIONS ÉCOLOGIQUES

3.1 Types d'habitats présents sur le site et évaluations

Types d'habitats inscrits à l'annexe I						Évaluation du site			
Code	PF	NP	Superficie (ha) (% de couverture)	Grottes [nombre]	Qualité des données	A|B|C|D	A|B|C		
						Représent -ativité	Superficie relative	Conservation	Évaluation globale
3130 *Eaux stagnantes, oligotrophes à mésotrophes avec végétation des Littorelletea uniflorae et/ou des Isoeto-Nanojuncetea*			30,13 *(1 %)*			C	C	B	C
3140 *Eaux oligomésotrophes calcaires avec végétation benthique à Chara spp.*			30,13 *(1 %)*			B	C	B	B
3150 *Lacs eutrophes naturels avec végétation du Magnopotamion ou de l'Hydrocharition*			30,13 *(1 %)*			B	C	B	B
6410 *Prairies à Molinia sur sols calcaires, tourbeux ou argilo-limoneux (Molinion caeruleae)*			30,13 *(1 %)*			B	C	C	B
6430 *Mégaphorbiaies hygrophiles d'ourlets planitiaires et des étages montagnard à alpin*			120,52 *(4 %)*			C	C	B	C
6510 *Prairies maigres de fauche de basse altitude (Alopecurus pratensis, Sanguisorba officinalis)*			451,95 *(15 %)*			A	C	B	B
91E0 *Forêts alluviales à Alnus glutinosa et Fraxinus excelsior (Alno-Padion, Alnion incanae, Salicion albae)*	X		30,13 *(1 %)*			B	C	B	B
91F0 *Forêts mixtes à Quercus robur, Ulmus laevis, Ulmus minor, Fraxinus excelsior ou Fraxinus angustifolia, riveraines des grands fleuves (Ulmenion minoris)*			30,13 *(1 %)*			B	C	B	B
9160 *Chênaies pédonculées ou chênaies-charmaies subatlantiques et médio-européennes du Carpinion betuli*			30,13 *(1 %)*			B	C	B	B

- **PF** : Forme prioritaire de l'habitat.
- **NP** : Habitat n'existant plus sur le site.
- **Qualité des données** : G = «Bonne» (données reposant sur des enquêtes, par exemple); M = «Moyenne» (données partielles + extrapolations, par exemple); P = «Médiocre» (estimation approximative, par exemple).
- **Représentativité** : A = «Excellente» ; B = «Bonne» ; C = «Significative» ; D = «Présence non significative».
- **Superficie relative** : A = 100 $\geq$ p > 15 % ; B = 15 $\geq$ p > 2 % ; C = 2 $\geq$ p > 0 % .
- **Conservation** : A = «Excellente» ; B = «Bonne» ; C = «Moyenne / réduite».
- **Evaluation globale** : A = «Excellente» ; B = «Bonne» ; C = «Significative».

3.2 Espèces visées à l'article 4 de la directive 2009/147/CE et espèces inscrites à l'annexe II de la directive 92/43/CEE et évaluation

Espèce				Population présente sur le site						Évaluation du site			
Groupe	Code	Nom scientifique	NP	Type	Taille		Unité	Cat.	Qualité des données	A|B|C|D	A|B|C		
					Min	Max		C|R|V|P		Pop.	Cons.	Isol.	Glob.
I	1060	*Lycaena dispar*		p			i	P		C	B	C	B
F	1096	*Lampetra planeri*		p			i	P		D			
F	1149	*Cobitis taenia*		p			i	P		D			
F	1163	*Cottus gobio*		p			i	P		D			
A	1166	*Triturus cristatus*		p			i	P		C	C	C	C
M	1303	*Rhinolophus hipposideros*		p			i	P		C	C	C	C
M	1321	*Myotis emarginatus*		p			i	P		C	C	C	C
M	1323	*Myotis bechsteinii*		p			i	P		C	C	C	C

- **Groupe :** A = Amphibiens, B = Oiseaux, F = Poissons, I = Invertébrés, M = Mammifères, P = Plantes, R = Reptiles.
- **NP :** Espèce n'étant plus présente sur le site.
- **Type :** p = espèce résidente (sédentaire), r = reproduction (migratrice), c = concentration (migratrice), w = hivernage (migratrice).
- **Unité :** i = individus, p = couples , adults = Adultes matures , area = Superficie en m2 , bfemales = Femelles reproductrices , cmales = Mâles chanteurs , colonies = Colonies , fstems = Tiges florales , grids1x1 = Grille 1x1 km , grids10x10 = Grille 10x10 km , grids5x5 = Grille 5x5 km , length = Longueur en km , localities = Stations , logs = Nombre de branches , males = Mâles , shoots = Pousses , stones = Cavités rocheuses , subadults = Sub-adultes , trees = Nombre de troncs , tufts = Touffes.
- **Catégories du point de vue de l'abondance (Cat.) :** C = espèce commune, R = espèce rare, V = espèce très rare, P: espèce présente.
- **Qualité des données :**G = «Bonne» (données reposant sur des enquêtes, par exemple); M =«Moyenne» (données partielles + extrapolations, par exemple); P = «Médiocre» (estimation approximative, par exemple); DD = Données insuffisantes.
- **Population :** A = 100 $\geq$ p > 15 % ; B = 15 $\geq$ p > 2 % ; C = 2 $\geq$ p > 0 % ; D = Non significative.
- **Conservation :** A = «Excellente» ; B = «Bonne» ; C = «Moyenne / réduite».
- **Isolement :** A = population (presque) isolée ; B = population non isolée, mais en marge de son aire de répartition ; C = population non isolée dans son aire de répartition élargie.
- **Evaluation globale :** A = «Excellente» ; B = «Bonne» ; C = «Significative».

3.3 Autres espèces importantes de faune et de flore

Espèce				Population présente sur le site				Motivation					
Groupe	Code	Nom scientifique	NP	Taille		Unité	Cat.	Annexe Dir. Hab.		Autres catégories			
				Min	Max		C|R|V|P	IV	V	A	B	C	D
A		*Triturus alpestris*				i	P						X
A		*Alytes obstetricans*				i	P	X		X		X	
A		*Pelodytes punctatus*				i	P			X		X	
A		*Hyla arborea*				i	P	X		X		X	
A		*Rana dalmatina*				i	P	X		X		X	
I		*Erythromma viridulum*				i	P						X
I		*Sympecma fusca*				i	P						X
I		*Epitheca bimaculata*				i	P						X
M		*Nyctalus noctula*				i	P			X		X	
M		*Felis silvestris*				i	P	X		X		X	
P		*Alisma gramineum*				i	P						X
P		*Cuscuta europaea*				i	P						X
P		*Dactylorhiza incarnata*				i	P			X			
P		*Dactylorhiza viridis*				i	P						X
P		*Inula britannica*				i	P						X
P		*Potamogeton coloratus*				i	P						X
P		*Senecio paludosus*				i	P						X
P		*Teucrium scordium*				i	P						X

- **Groupe :** A = Amphibiens, B = Oiseaux, F = Poissons, Fu = Champignons, I = Invertébrés, L = Lichens, M = Mammifères, P = Plantes, R = Reptiles.
- **NP :** Espèce n'étant plus présente sur le site.

- **Unité :** i = individus, p = couples , adults = Adultes matures , area = Superficie en m2 , bfemales = Femelles reproductrices , cmales = Mâles chanteurs , colonies = Colonies , fstems = Tiges florales , grids1x1 = Grille 1x1 km , grids10x10 = Grille 10x10 km , grids5x5 = Grille 5x5 km , length = Longueur en km , localities = Stations , logs = Nombre de branches , males = Mâles , shoots = Pousses , stones = Cavités rocheuses , subadults = Sub-adultes , trees = Nombre de troncs , tufts = Touffes.
- **Catégories du point de vue de l'abondance (Cat.) :** C = espèce commune, R = espèce rare, V = espèce très rare, P: espèce présente.
- **Motivation : IV, V :** annexe où est inscrite l'espèce (directive «Habitats») ; **A :** liste rouge nationale ; **B :** espèce endémique ; **C :** conventions internationales ; **D :** autres raisons.

4. DESCRIPTION DU SITE

4.1 Caractère général du site

Classe d'habitat	Pourcentage de couverture
N06 : Eaux douces intérieures (Eaux stagnantes, Eaux courantes)	6%
N10 : Prairies semi-naturelles humides, Prairies mésophiles améliorées	18%
N14 : Prairies ameliorées	58%
N15 : Autres terres arables	2%
N16 : Forêts caducifoliées	2%
N20 : Forêt artificielle en monoculture (ex: Plantations de peupliers ou d'Arbres exotiques)	10%
N23 : Autres terres (incluant les Zones urbanisées et industrielles, Routes, Décharges, Mines)	4%
Total	**100%**

Autres caractéristiques du site

Ensemble alluvial exceptionnel représentant l'un des derniers grands systèmes alluviaux inondables d'Europe occidentale déjà reconnu au niveau européen (ZPS) et faisant l'objet de mesures agri-environnementales. Le site associe au sein du lit majeur de l'Oise, un axe régulièrement inondable et centré sur le cours sinueux de l'Oise (superbe morphologie hydrodynamique avec méandres actifs, bras morts, bourrelets alluvionnaires, berges d'érosion,...) avec de grandes étendues de prés de fauche ponctués de nombreuses dépressions, mares, fragments de forêts alluviales et des séries prairiales périphériques hygrophiles à mésohygrophiles. L'ensemble constituant un réseau d'habitats humides à frais de vastes superficies, d'intérêt écosystémique majeur quant aux potentialités d'expression des habitats et d'accueil des espèces floristiques et faunistiques et quant aux circulations linéaires de type corridor hydromorphe le long d'un axe médioeuropéen-montagnard/subatlantique.
Les habitats essentiels sont les prés de fauche subcontinentaux du Bromion ramosi et du Crepido biennis-Arrhenatheretum elatioris à un niveau topographique supérieur, avec leurs mosaïques d'habitats amphibies et aquatiques auxquels on ajoutera de façon plus ponctuelle les lambeaux de boisements alluviaux à Ulmus laevis, particulièrement exemplaire aux environs de Varennes, avec la megaphorbiaie alluviale inondable à Cuscuta europaea.

Vulnérabilité : L'ensemble du site est dans un état relativement satisfaisant de conservation, en ce qui concerne les espaces prairiaux, même si de nombreuses amputations (exploitations de graves) ont rétréci déjà sensiblement les espaces et perturbé localement le fonctionnement hydraulique de la vallée. Les programmes agri-environnementaux et conservatoires (Mesures agri-environnementales, LIFE) entrepris avec les partenaires agricoles notamment permettent d'envisager une gestion pérenne à terme de l'essentiel du site.
Le petit système tourbeux alcalin de Dampcourt est dans un état d'abandon particulièrement préoccupant qui nécessite des interventions urgentes de gestion (restauration du pâturage bovin extensif, fauche,...).

4.2 Qualité et importance

Les intérêts spécifiques sont très importants :
- floristiques (cortèges alluviaux médioeuropéen et boréal, notamment des prés inondables et des forêts alluviales, isolats d'aire ou aires fragmentées, limites d'aire, très nombreuses espèces rares et menacées, 21 plantes protégées,..
- avifaunistiques : plus de 60 % des espèces de Picardie sont nicheuses sur le site avec 30 espèces de la directive oiseaux, taille importante des populations et notamment du Râle des Genêts, nombreux oiseaux rares et menacés sur le plan national,...
-Batrachologique : diversité remarquable des amphibiens, présence du Triton crêté et de 3 autres espèces de l'annexe IV
-Herpétologique
-Entomologique : grande richesse spécifique, en particulier pour les Lépidoptères dont de nombreuses et importantes populations de Lycaena dispar, et pour les Odonates.

4.3 Menaces, pressions et activités ayant une incidence sur le site

Il s'agit des principales incidences et activités ayant des répercussions notables sur le site

Incidences négatives				
Importance	Menaces et pressions [code]	Menaces et pressions [libellé]	Pollution [code]	Intérieur / Extérieur [i|o|b]
H	A01	Mise en culture (y compris augmenation de la surface agricole)		I
H	A02	Modification des pratiques culturales (y compris la culture perenne de produits forestiers non ligneux : oliviers, vergers, vignes)		I
H	A07	Utilisation de biocides, d'hormones et de produits chimiques		B
H	A08	Fertilisation		B
H	A10	Remembrement agricole		B
H	A10.01	Elimination des haies et bosquets ou des broussailles		B
H	B01	Plantation forestière en milieu ouvert		B
H	C01.01	Extraction de sable et graviers		B
H	F03.01	Chasse		B
H	H01	Pollution des eaux de surfaces (limniques et terrestres, marines et saumâtres)		B
H	J02.06	Captages des eaux de surface		B
Incidences positives				
Importance	Menaces et pressions [code]	Menaces et pressions [libellé]	Pollution [code]	Intérieur / Extérieur [i|o|b]
H	A03	Fauche de prairies		I
H	A04	Pâturage		I

- **Importance** : H = grande, M = moyenne, L = faible.
- **Pollution** : N = apport d'azote, P = apport de phosphore/phosphate, A = apport d'acide/acidification, T = substances chimiques inorganiques toxiques, O = substances chimiques organiques toxiques, X = pollutions mixtes.
- **Intérieur / Extérieur** : I = à l'intérieur du site, O = à l'extérieur du site, B = les deux.

4.4 Régime de propriété

Type	Pourcentage de couverture
Propriété privée (personne physique)	%
Domaine communal	%

4.5 Documentation

Lien(s) :

5.1 Types de désignation aux niveaux national et régional

Code	Désignation	Pourcentage de couverture
15	Terrain acquis par un conservatoire d'espaces naturels	3%

5.2 Relation du site considéré avec d'autres sites

Désignés aux niveaux national et régional :

Code	Appellation du site	Type	Pourcentage de couverture

Désignés au niveau international :

Type	Appellation du site	Type	Pourcentage de couverture

5.3 Désignation du site

6. GESTION DU SITE

6.1 Organisme(s) responsable(s) de la gestion du site

Organisation :

Adresse :

Courriel :

6.2 Plan(s) de gestion

Existe-il un plan de gestion en cours de validité ?

- [ ] Oui
- [ ] Non, mais un plan de gestion est en préparation.
- [X] Non

6.3 Mesures de conservation

NATURA 2000 - FORMULAIRE STANDARD DE DONNEES
Pour les zones de protection spéciale (ZPS), les propositions de sites d'importance communautaire (pSIC), les sites d'importance communautaire (SIC) et les zones spéciales de conservation (ZSC)

FR2200396 - Tourbière et coteaux de Cessières Montbavin

1. IDENTIFICATION DU SITE 1
2. LOCALISATION DU SITE 2
3. INFORMATIONS ECOLOGIQUES 3
4. DESCRIPTION DU SITE 8
5. STATUT DE PROTECTION DU SITE 10
6. GESTION DU SITE 10

1. IDENTIFICATION DU SITE

1.1 Type
B (pSIC/SIC/ZSC)

1.2 Code du site
FR2200396

1.3 Appellation du site
Tourbière et coteaux de Cessières Montbavin

1.4 Date de compilation
28/02/2001

1.5 Date d'actualisation
28/02/2001

1.6 Responsables

Responsable national et européen	Responsable du site	Responsable technique et scientifique national
Ministère en charge de l'écologie	DREAL Picardie	MNHN - Service du Patrimoine Naturel
www.developpement-durable.gouv.fr	www.picardie.developpement-durable.gouv.fr	www.mnhn.fr www.spn.mnhn.fr
en3.en.deb.dgaln@developpement-durable.gouv.fr		natura2000@mnhn.fr

1.7 Dates de proposition et de désignation / classement du site
Date de transmission à la Commission Européenne : 28/02/2001

(Proposition de classement du site comme SIC)

Dernière date de parution au JO UE : 26/01/2013
(Confirmation de classement du site comme SIC)

ZSC : date de signature du dernier arrêté (JO RF) : Pas de donnée

Texte juridique national de référence pour la désignation comme ZSC : Pas de donnée

2. LOCALISATION DU SITE

2.1 Coordonnées du centre du site [en degrés décimaux]

Longitude : 3,515°

Latitude : 49,54528°

2.2 Superficie totale

683 ha

2.3 Pourcentage de superficie marine

Non concerné

2.4 Code et dénomination de la région administrative

Code INSEE	Région
22	Picardie

2.5 Code et dénomination des départements

Code INSEE	Département	Couverture (%)
02	Aisne	100

2.6 Code et dénomination des communes

Code INSEE	Communes
Donnée(s) non disponible(s).	

2.7 Région(s) biogéographique(s)

Atlantique (100%)

3. INFORMATIONS ÉCOLOGIQUES

3.1 Types d'habitats présents sur le site et évaluations

Types d'habitats inscrits à l'annexe I						Évaluation du site			
						A|B|C|D	A|B|C		
Code	PF	NP	Superficie (ha) (% de couverture)	Grottes [nombre]	Qualité des données	Représent -ativité	Superficie relative	Conservation	Évaluation globale
4010 *Landes humides atlantiques septentrionales à Erica tetralix*			34,15 *(5 %)*			B	C	B	B
4030 *Landes sèches européennes*			34,15 *(5 %)*			B	C	B	B
6210 *Pelouses sèches semi-naturelles et faciés d'embuissonnement sur calcaires (Festuco-Brometalia) (* sites d'orchidées remarquables)*			6,83 *(1 %)*			C	C	C	C
6230 *Formations herbeuses à Nardus, riches en espèces, sur substrats siliceux des zones montagnardes (et des zones submontagnardes de l'Europe continentale)*	X		6,83 *(1 %)*			C	C	B	C
6410 *Prairies à Molinia sur sols calcaires, tourbeux ou argilo-limoneux (Molinion caeruleae)*			34,15 *(5 %)*			B	C	B	B
6430 *Mégaphorbiaies hygrophiles d'ourlets planitiaires et des étages montagnard à alpin*			34,15 *(5 %)*			C	C	B	C
7110 *Tourbières hautes actives*	X		6,83 *(1 %)*			C	C	C	C
7120 *Tourbières hautes dégradées encore susceptibles de régénération naturelle*			6,83 *(1 %)*			C	C	C	C
7140 *Tourbières de transition et tremblantes*			6,83 *(1 %)*			C	C	C	C
7150 *Dépressions sur substrats tourbeux du Rhynchosporion*			6,83 *(1 %)*			B	C	C	B
7210 *Marais calcaires à Cladium mariscus et espèces du Caricion davallianae*	X		34,15 *(5 %)*			A	C	A	A
7230 *Tourbières basses alcalines*			34,15 *(5 %)*			B	C	B	B

91D0 *Tourbières boisées*	X		68,3 *(10 %)*			A	C	A	A
91E0 *Forêts alluviales à Alnus glutinosa et Fraxinus excelsior (Alno-Padion, Alnion incanae, Salicion albae)*	X		34,15 *(5 %)*			B	C	B	B
9130 *Hêtraies de l'Asperulo-Fagetum*			34,15 *(5 %)*			C	C	B	C
9180 *Forêts de pentes, éboulis ou ravins du Tilio-Acerion*	X		34,15 *(5 %)*			A	C	B	A
9190 *Vieilles chênaies acidophiles des plaines sablonneuses à Quercus robur*			13,66 *(2 %)*			B	C	B	B

- **PF** : Forme prioritaire de l'habitat.
- **NP** : Habitat n'existant plus sur le site.
- **Qualité des données** : G = «Bonne» (données reposant sur des enquêtes, par exemple); M = «Moyenne» (données partielles + extrapolations, par exemple); P = «Médiocre» (estimation approximative, par exemple).
- **Représentativité** : A = «Excellente» ; B = «Bonne» ; C = «Significative» ; D = «Présence non significative».
- **Superficie relative** : A = 100 $\geq$ p > 15 % ; B = 15 $\geq$ p > 2 % ; C = 2 $\geq$ p > 0 % .
- **Conservation** : A = «Excellente» ; B = «Bonne» ; C = «Moyenne / réduite».
- **Evaluation globale** : A = «Excellente» ; B = «Bonne» ; C = «Significative».

3.2 Espèces visées à l'article 4 de la directive 2009/147/CE et espèces inscrites à l'annexe II de la directive 92/43/CEE et évaluation

Espèce				Population présente sur le site						Évaluation du site			
Groupe	Code	Nom scientifique	NP	Type	Taille		Unité	Cat.	Qualité des données	A|B|C|D	A|B|C		
					Min	Max		C|R|V|P		Pop.	Cons.	Isol.	Glob.
I	1060	*Lycaena dispar*		p			i	P		C	C	C	C

- **Groupe** : A = Amphibiens, B = Oiseaux, F = Poissons, I = Invertébrés, M = Mammifères, P = Plantes, R = Reptiles.
- **NP** : Espèce n'étant plus présente sur le site.
- **Type** : p = espèce résidente (sédentaire), r = reproduction (migratrice), c = concentration (migratrice), w = hivernage (migratrice).
- **Unité** : i = individus, p = couples , adults = Adultes matures , area = Superficie en m2 , bfemales = Femelles reproductrices , cmales = Mâles chanteurs , colonies = Colonies , fstems = Tiges florales , grids1x1 = Grille 1x1 km , grids10x10 = Grille 10x10 km , grids5x5 = Grille 5x5 km , length = Longueur en km , localities = Stations , logs = Nombre de branches , males = Mâles , shoots = Pousses , stones = Cavités rocheuses , subadults = Sub-adultes , trees = Nombre de troncs , tufts = Touffes.
- **Catégories du point de vue de l'abondance (Cat.)** : C = espèce commune, R = espèce rare, V = espèce très rare, P: espèce présente.
- **Qualité des données** :G = «Bonne» (données reposant sur des enquêtes, par exemple); M =«Moyenne» (données partielles + extrapolations, par exemple); P = «Médiocre» (estimation approximative, par exemple); DD = Données insuffisantes.
- **Population** : A = 100 $\geq$ p > 15 % ; B = 15 $\geq$ p > 2 % ; C = 2 $\geq$ p > 0 % ; D = Non significative.
- **Conservation** : A = «Excellente» ; B = «Bonne» ; C = «Moyenne / réduite».
- **Isolement** : A = population (presque) isolée ; B = population non isolée, mais en marge de son aire de répartition ; C = population non isolée dans son aire de répartition élargie.
- **Evaluation globale** : A = «Excellente» ; B = «Bonne» ; C = «Significative».

3.3 Autres espèces importantes de faune et de flore

Espèce				Population présente sur le site				Motivation					
Groupe	Code	Nom scientifique	NP	Taille		Unité	Cat.	Annexe Dir. Hab.		Autres catégories			
				Min	Max		C|R|V|P	IV	V	A	B	C	D
I		*Proserpinus proserpina*				i	P	X		X		X	
I		*Sympetrum danae*				i	P						X
I		*Cordulegaster boltonii*				i	P						X
I		*Horisme aquata*				i	P						X
I		*Arenostola phragmitidis*				i	P						X
M		*Nyctalus leisleri*				i	P			X		X	
M		*Nyctalus noctula*				i	P			X		X	
P		*Anagallis tenella*				i	P						X
P		*Anemone sylvestris*				i	P						X
P		*Anthericum ramosum*				i	P						X
P		*Armeria arenaria*				i	P						X
P		*Botrychium lunaria*				i	P						X
P		*Cardamine heptaphylla*				i	P						X
P		*Carex curta*				i	P						X
P		*Carex diandra*				i	P						X
P		*Carex lasiocarpa*				i	P						X
P		*Carex limosa*				i	P						X
P		*Carex pulicaris*				i	P						X
P		*Dactylorhiza incarnata*				i	P			X			

P		Dactylorhiza praetermissa				i	P			X			
P		Drosera rotundifolia				i	P						X
P		Dryopteris cristata				i	P			X			
P		Erica tetralix				i	P						X
P		Eriophorum gracile				i	P						X
P		Eriophorum latifolium				i	P						X
P		Eriophorum polystachion				i	P						X
P		Eriophorum vaginatum				i	P						X
P		Fumana procumbens				i	P						X
P		Galium boreale				i	P						X
P		Genista anglica				i	P						X
P		Genista pilosa				i	P						X
P		Gentiana pneumonanthe				i	P						X
P		Inula salicina				i	P						X
P		Juncus squarrosus				i	P						X
P		Laserpitium latifolium				i	P						X
P		Limodorum abortivum				i	P			X			
P		Menyanthes trifoliata				i	P						X
P		Neotinea ustulata				i	P			X			
P		Ophrys araneola				i	P			X			
P		Osmunda regalis				i	P						X
P		Parnassia palustris				i	P						X
P		Pedicularis palustris				i	P						X

P		*Pinguicula vulgaris*				i	P						X
P		*Polygala comosa*				i	P						X
P		*Potentilla palustris*				i	P						X
P		*Ranunculus lingua*				i	P						X
P		*Rhynchospora alba*				i	P						X
P		*Salix repens*				i	P						X
P		*Sorbus latifolia*				i	P						X
P		*Teucrium montanum*				i	P						X
P		*Thysselinum palustre*				i	P						X
P		*Vaccinium oxycoccos*				i	P						X
P		*Veronica scutellata*				i	P						X
P		*Viola palustris*				i	P						X
P		*Tephroseris helenitis subsp. helenitis*				i	P						X
P		*Thalictrum minus subsp. minus*				i	P						X
P		*Trichophorum cespitosum subsp. germanicum*				i	P						X
P		*Ophrys aranifera subsp. aranifera*				i	P						X

- **Groupe :** A = Amphibiens, B = Oiseaux, F = Poissons, Fu = Champignons, I = Invertébrés, L = Lichens, M = Mammifères, P = Plantes, R = Reptiles.
- **NP :** Espèce n'étant plus présente sur le site.
- **Unité :** i = individus, p = couples , adults = Adultes matures , area = Superficie en m2 , bfemales = Femelles reproductrices , cmales = Mâles chanteurs , colonies = Colonies , fstems = Tiges florales , grids1x1 = Grille 1x1 km , grids10x10 = Grille 10x10 km , grids5x5 = Grille 5x5 km , length = Longueur en km , localities = Stations , logs = Nombre de branches , males = Mâles , shoots = Pousses , stones = Cavités rocheuses , subadults = Sub-adultes , trees = Nombre de troncs , tufts = Touffes.
- **Catégories du point de vue de l'abondance (Cat.) :** C = espèce commune, R = espèce rare, V = espèce très rare, P: espèce présente.
- **Motivation : IV, V :** annexe où est inscrite l'espèce (directive «Habitats») ; **A :** liste rouge nationale ; **B :** espèce endémique ; **C :** conventions internationales ; **D :** autres raisons.

4. DESCRIPTION DU SITE

4.1 Caractère général du site

Classe d'habitat	Pourcentage de couverture
N06 : Eaux douces intérieures (Eaux stagnantes, Eaux courantes)	2%
N07 : Marais (vegetation de ceinture), Bas-marais, Tourbières,	14%
N08 : Landes, Broussailles, Recrus, Maquis et Garrigues, Phrygana	10%
N09 : Pelouses sèches, Steppes	2%
N10 : Prairies semi-naturelles humides, Prairies mésophiles améliorées	10%
N14 : Prairies ameliorées	3%
N15 : Autres terres arables	1%
N16 : Forêts caducifoliées	50%
N20 : Forêt artificielle en monoculture (ex: Plantations de peupliers ou d'Arbres exotiques)	7%
N23 : Autres terres (incluant les Zones urbanisées et industrielles, Routes, Décharges, Mines)	1%
Total	**100%**

Autres caractéristiques du site

Exceptionnel ensemble caténal de systèmes tourbeux acide et alcalin à caractère boréoatlantique et montagnard, associés à des versants avec expositions et substrats variés,il est situé sur la marge nord du Tertiaire parisien à proximité de Laon, il représente l'un des sites les plus riches et les plus diversifiés des plaines d'Europe occidentales. En pariculier, les tourbières neutro-alcalines à hypnacées, les tourbières acides à sphaignes, les bois tourbeux dérivés (associées à un réseau d'habitats pelousaires à forestiers sur calcaire lutétien), atteignent ici un développement une saturation coenotique et une complémentarité nulle part égalés en plaine. Les mésoclimats ont un spectre élargi depuis le boréo-montagnard (tourbières) jusqu'au thermo-montagnard subméditerranéen (en liaison avec le Quercion pubescentis). Sur le plan botanique et phytogéographique, le site des Tourbières et coteaux de Cessières-Montbavin atteint des records européens de diversité et d'originalité en plaine avec près de 500 espèces et 50 plantes protégées ! Aux intérêts biogéographiques, biocoenotiques, écologiques s'ajoutent divers intérêts paysagers, historiques et dynamiques.
Le système tourbeux neutro-calcicole, précontinental et sub montagnard, montre une série complète d'habitats hydromorphes, comprenant les stades initiaux inondés du junco subnodulosi-caricion lasiocarpe ou de tourbe dénudée de l'Anagallido tenellae-Eleocharitetum quinqueflorae, les schoenaies tourbeuses du Cirsio dissecti-Schoenetum nigricantis et moliniaies du Cirsio-dissecti-Molinietum caerulae, les cladiaies neutrophiles et mésotrophes du Cladietum marisci, les boisements tourbeux marqués de processus ombrogènes d'acidification et évoluant vers la bétulaie à Dryoptéris cristata et sphaignes.
Le système oligotrophe acide, lié aux sables thanétiens, comporte princialement l'une des toutes dernières tourbières bombées à sphaignes des plains de l'europe de l'Ouest (Calluno vulgaris - Sphagnion papillosi), dont une part est aujourd'hui boisée sous forme de bétulaie pubescente oligotrophe à sphaignes, diverses landes relictuelles humides et sèches, accompagnées de pelouses pionnières sur sables mobiles ou fixés.
Sur le flanc Est de la cuvette, est développé un complexe de forêts de pente (Cephalantero-Fagion sylvaticae, Lunario redivivae-Acerion pseudoplatani) et de pré-bois calcicoles avec pelouses relictuelles typiques et représentatives du Laonnois occidental (Antherico ramosi-Pulsatilletum vulgaris, Veronico scheereri-Koelerietum macranthae, ...) et ourlets à Anemone sylvestris (site éclaté de Chaillevois).

Vulnérabilité : L'état actuel vieilli des systèmes tourbeux et landicoles, de plus en plus envahi par les bouleaux qui ferment peu à peu les paysages héliophiles de tourbières et de landes nécessite un programme urgent de restauration. Actuellement les marais ne fonctionnent plus comme un système exportateur en raison de la régression des pratiques de fauche, pâturage, étrépage, tourbage, l'exportation de nutriments est insuffisante pour maintenir un état trophique favorable. En conséquence, les phénomènes d'atterissement et de minéralisation de la tourbe, de vieillisement des roselières, cariçaies, landes, moliniaies au profit des mégaphorbiaies et des fourrés hygrophiles traduisent l'évolution général du marais vers une banalisation des milieux et

une perte des intérêts biologiques. Ces processus sont considérablement accélérés par la colonisation des pins, la populiculture et les incendies.
Les pelouses sont constituées aujourd'hui par des fragments épars au sein de mosaïques pré-forestières de recolonisation. Les principaux risques pesant sur ces milieux sont les descentes de nutriments et l'eutrophisation de contact venant des cultures avoisinantes, mais également les boisements artificiels ou issus de l'évolution naturelle des milieux ouverts héliophiles subsistants.

4.2 Qualité et importance

Les intérêts spécifiques sont en conséquence exceptionnellement élevés : exceptionnelle diversité floristique sur une surface réduite, cortège des biotopes oligotrophes acides (tourbières et landes) remarquable pour le Nord Ouest de l'Europe, cortège exemplaire des tourbières basiques, cortèges calcicoles montagnard et thermophile, nombreuses plantes en limite d'aire ou occupant des stations disjointes. On observe également une avifaune nicheuse remarquable (Autour des palombes, Rousserole turdoïde) ; les intérêts herpétologiques et entomologiques (lycaene dispar) sont également importants.

4.3 Menaces, pressions et activités ayant une incidence sur le site

Il s'agit des principales incidences et activités ayant des répercussions notables sur le site

Incidences négatives

Importance	Menaces et pressions [code]	Menaces et pressions [libellé]	Pollution [code]	Intérieur / Extérieur [i|o|b]
H	A01	Mise en culture (y compris augmenation de la surface agricole)		O
H	A02	Modification des pratiques culturales (y compris la culture perenne de produits forestiers non ligneux : oliviers, vergers, vignes)		B
H	A04.03	Abandon de systèmes pastoraux, sous-pâturage		I
H	A07	Utilisation de biocides, d'hormones et de produits chimiques		B
H	A08	Fertilisation		B
H	A10	Remembrement agricole		B
H	A10.01	Elimination des haies et bosquets ou des broussailles		B
H	B01	Plantation forestière en milieu ouvert		B
H	B02.04	Elimination des arbres morts ou dépérissants		B
H	H01	Pollution des eaux de surfaces (limniques et terrestres, marines et saumâtres)		O
H	J02.06	Captages des eaux de surface		B
H	K01.01	Erosion		O
H	K02	Evolution biocénotique, succession végétale		I
M	E03	Décharges		B

Incidences positives

Importance	Menaces et pressions [code]	Menaces et pressions [libellé]	Pollution [code]	Intérieur / Extérieur [i|o|b]
H	A03	Fauche de prairies		I

H	A04	Pâturage		I

- **Importance** : H = grande, M = moyenne, L = faible.
- **Pollution** : N = apport d'azote, P = apport de phosphore/phosphate, A = apport d'acide/acidification, T = substances chimiques inorganiques toxiques, O = substances chimiques organiques toxiques, X = pollutions mixtes.
- **Intérieur / Extérieur** : I = à l'intérieur du site, O = à l'extérieur du site, B = les deux.

4.4 Régime de propriété

Type	Pourcentage de couverture
Propriété privée (personne physique)	%
Domaine communal	%

4.5 Documentation

Lien(s) :

5.1 Types de désignation aux niveaux national et régional

Code	Désignation	Pourcentage de couverture
00	Aucune protection	100%

5.2 Relation du site considéré avec d'autres sites

Désignés aux niveaux national et régional :

Code	Appellation du site	Type	Pourcentage de couverture

Désignés au niveau international :

Type	Appellation du site	Type	Pourcentage de couverture

5.3 Désignation du site

6. GESTION DU SITE

6.1 Organisme(s) responsable(s) de la gestion du site

Organisation :

Adresse :

Courriel :

6.2 Plan(s) de gestion

Existe-il un plan de gestion en cours de validité ?

☐ Oui

☐ Non, mais un plan de gestion est en préparation.

☒ Non

6.3 Mesures de conservation

Vallée de l'Oise amont et du Gland (et de petits affluents) — Numéro : TH 107

n° CSNP :
Prior. CSNP :
n° CBNB :
Prior. CBNB

Description :
Partie amont de l'Oise et affluents présentant un bonne qualité biologique des cours d'eau. Richesse des invertébrés aquatiques et contexte forestier et bocager bien préservé.

Pays : Thiérache

Type ENS : ENS grand territoire

Si ENS site naturel : **Superficie :**
Lin. cours d'eau (km) :

Si ENS grand territoire : **Superficie :**

CRITERES NATURALISTES

HABITATS

Fonctionnalité externe :
Etat de conservation : *Possibilité de restauration :*

HAB. 1
HAB. 2
HAB. 3

Si ENS site naturel :
Intérêt des habitats :

Si ENS grand territoire :
Intérêt de la mosaïque d'habitats :

ESPECES

Intérêt des groupes suivants :

Insectes : pas d'info ⇨

Poissons : oui ⇨ Phoxinus phoxinus, Rhodeus sericeus ssp amarus, Salmo trutta fario

Reptiles : pas d'info ⇨

Amphibiens : pas d'info ⇨

Oiseaux : oui ⇨ Ciconia ciconia

Mammifères : pas d'info ⇨

Lichens : pas d'info ⇨

Bryophytes : pas d'info ⇨

Ptéridophytes : pas d'info ⇨

Phanérogames : pas d'info ⇨

Autres groupes : pas d'info ⇨

Commentaires : Présence également d'Esox lucius, Lotta lotta et Cottus gobio.

MILIEU PHYSIQUE

☑ Intérêt géologique ou géomorphologique ⇨ Hydromorphologie bonne sauf traversée de Hirson

ORIGINALITE

Originalité à l'échelle de l'Aisne : sans équivalent

FONCTIONNALITE EXTERNE

pour quel(lles) habitat(s) / espèce(s) :

Situation dans le réseau écologique : ⇨

Possibilités de restauration des continuités écologiques : difficile ⇨ Présence de barrages hydroélectriques et d'ouvrages de l'entente Oise-Aisne

MENACES *Pour mémoire, niveau de menaces selon les données CSNP :*

Dynamique naturelle :	forte	⇨	Aires de ralentissement des crues
Dérangement dû à la fréquentation :	faible	⇨	
Activités humaines :	moyenne	⇨	Fromagerie de Sommeron, pollutions domestiques
Projet d'aménagement :	forte	⇨	Aires de ralentissement des crues

EN SYNTHESE DES CRITERES NATURALISTES, ECHELLE D'INTERET ECOLOGIQUE : **régional**

ZONAGES, PROTECTIONS, MODES DE GESTION

Zones d'intérêt écologique reconnu ou zones de protection :

- ☐ ZNIEFF type I
- ☐ ZNIEFF type II
- ☐ Natura 2000 (ZPS)
- ☐ Natura 2000 (ZIC)
- ☐ Arrêté de Protection de Biotope
- ☐ Réserve Naturelle Nationale
- ☐ Réserve Naturelle Régionale
- ☐ Réserve biologique domaniale
- ☐ Forêt de protection
- ☐ Série d'intérêt écologique

Zones d'intérêt paysager :

- ☐ Site inscrit
- ☐ Site classé

Gestion :

L'ENS est géré pour le patrimoine naturel :

Si oui, gestionnaire :

☐ Existence d'un document de gestion conservatoire

PEDAGOGIE ET ACCESSIBILITE

- ☑ **ENS présentant un potentiel pédagogique**
- ☑ **Existence d'une information du public sur l'ENS**
- ☑ **Facilité d'accès à l'ENS pour le grand public**
- ☑ **Proximité de l'ENS avec un itinéraire de randonnée**

CONTEXTE LOCAL

Manifestation d'intérêt des acteurs locaux : Classes d'eau (SIABOA)
Animations sur frayères d'Étréaupont

COMMUNES CONCERNEES

ABBECOURT
ACHERY
ALAINCOURT
AMIGNY-ROUY
ANDELAIN
ANY-MARTIN-RIEUX
AUTREPPES
AUTREVILLE
BEAUTOR
BERNOT
BERTHENICOURT
BICHANCOURT
BRISSAY-CHOIGNY
BRISSY-HAMEGICOURT
CHARMES
CHATILLON-SUR-OISE

CHAUNY
CHIGNY
CONDREN
DANIZY
DEUILLET
EFFRY
ENGLANCOURT
ERLOY
ETREAUPONT
LA FERE
FLAVIGNY-LE-GRAND-ET-BEAURAIN
GERGNY
GUISE
HAUTEVILLE
HIRSON
LESQUIELLES-SAINT-GERMAIN
LUZOIR
MACQUIGNY
MALZY
MANICAMP
MAREST-DAMPCOURT
MARLY-GOMONT
MAYOT
MEZIERES-SUR-OISE
MONCEAU-SUR-OISE
MONDREPUIS
MONT-D'ORIGNY
MOY-DE-L'AISNE
NEUVE-MAISON
NEUVILLETTE
NOYALES
OGNES
OHIS
ORIGNY-SAINTE-BENOITE
PROISY
PROIX
QUIERZY
RIBEMONT
ROMERY
SAINT-ALGIS
SAINT-MICHEL
SERVAIS
SERY-LES-MEZIERES
SINCENY
SISSY
SORBAIS
TERGNIER
THENELLES
TRAVECY
VADENCOURT
VENDEUIL
VIRY-NOUREUIL
WATIGNY
WIEGE-FATY
WIMY

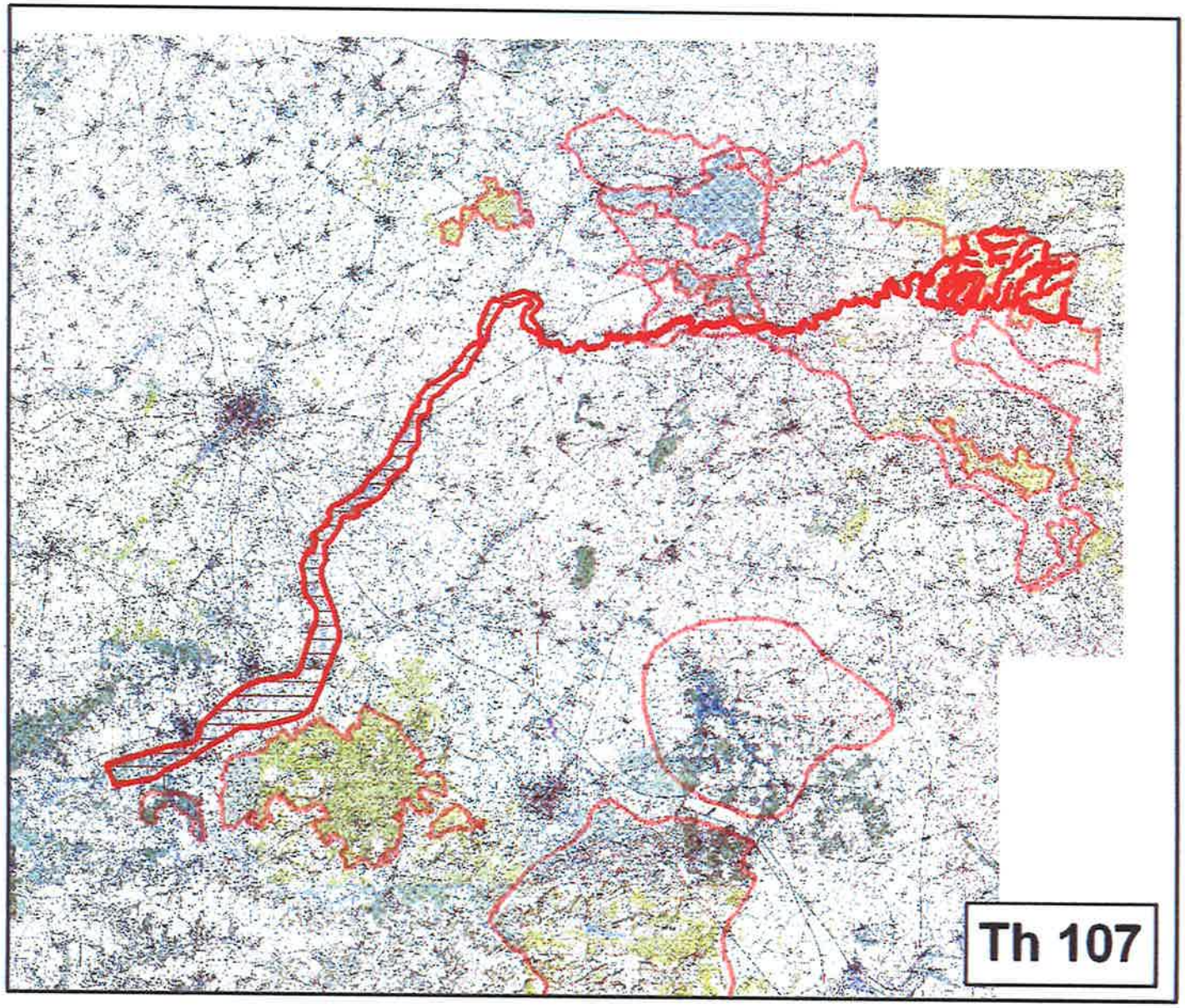

0 5 10 Kilomètres

Vallée de l'Oise amont et du Gland (et de petits affluents)

FICHE ZNIEFF N° 02NOY102

PRAIRIES INONDABLES DE L'OISE DE BRISSY-HAMÉGICOURT À THOUROTTE

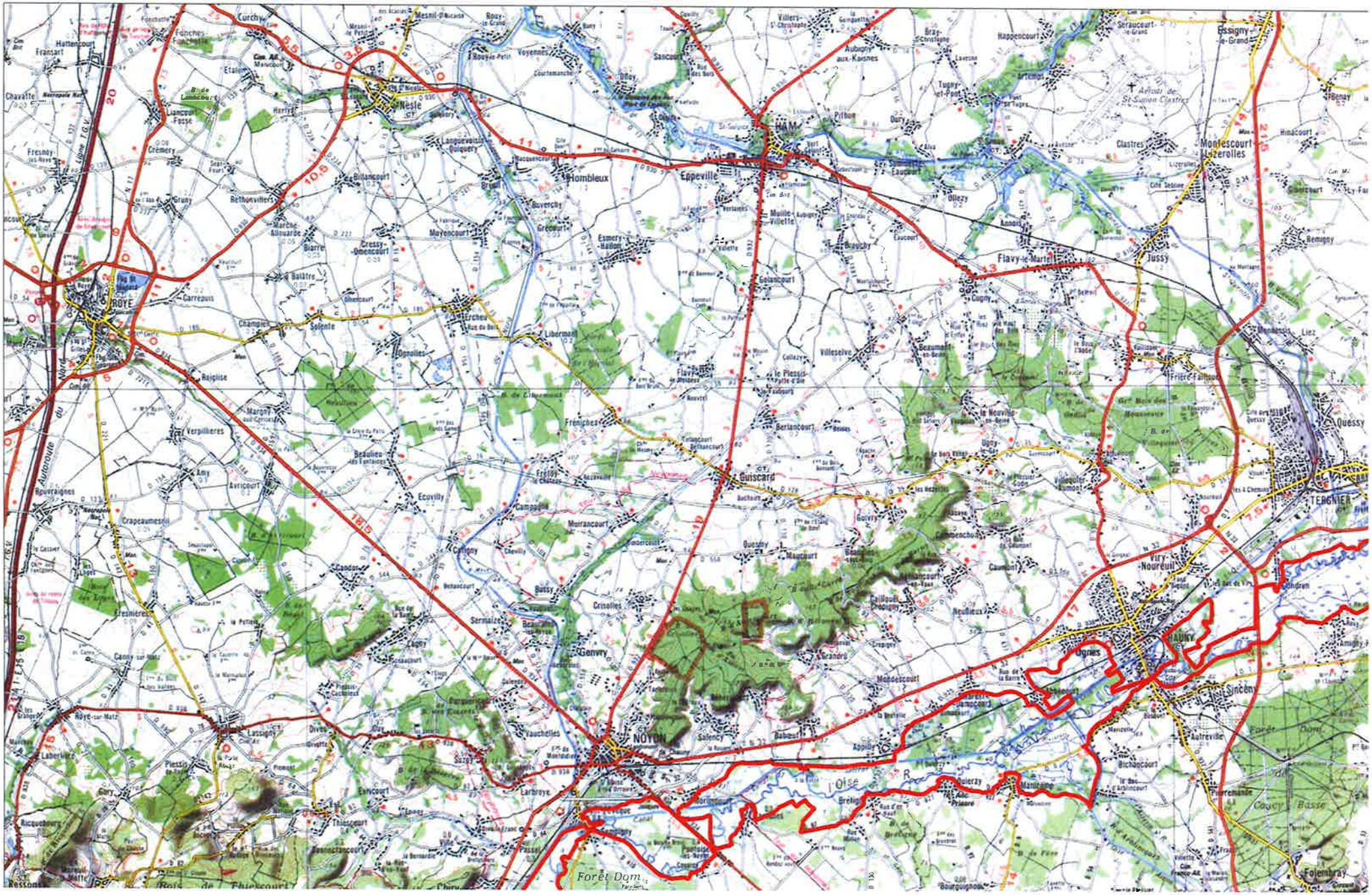

FICHE ZNIEFF N° 02NOY201

VALLÉE DE L'OISE DE HIRSON À THOUROTTE

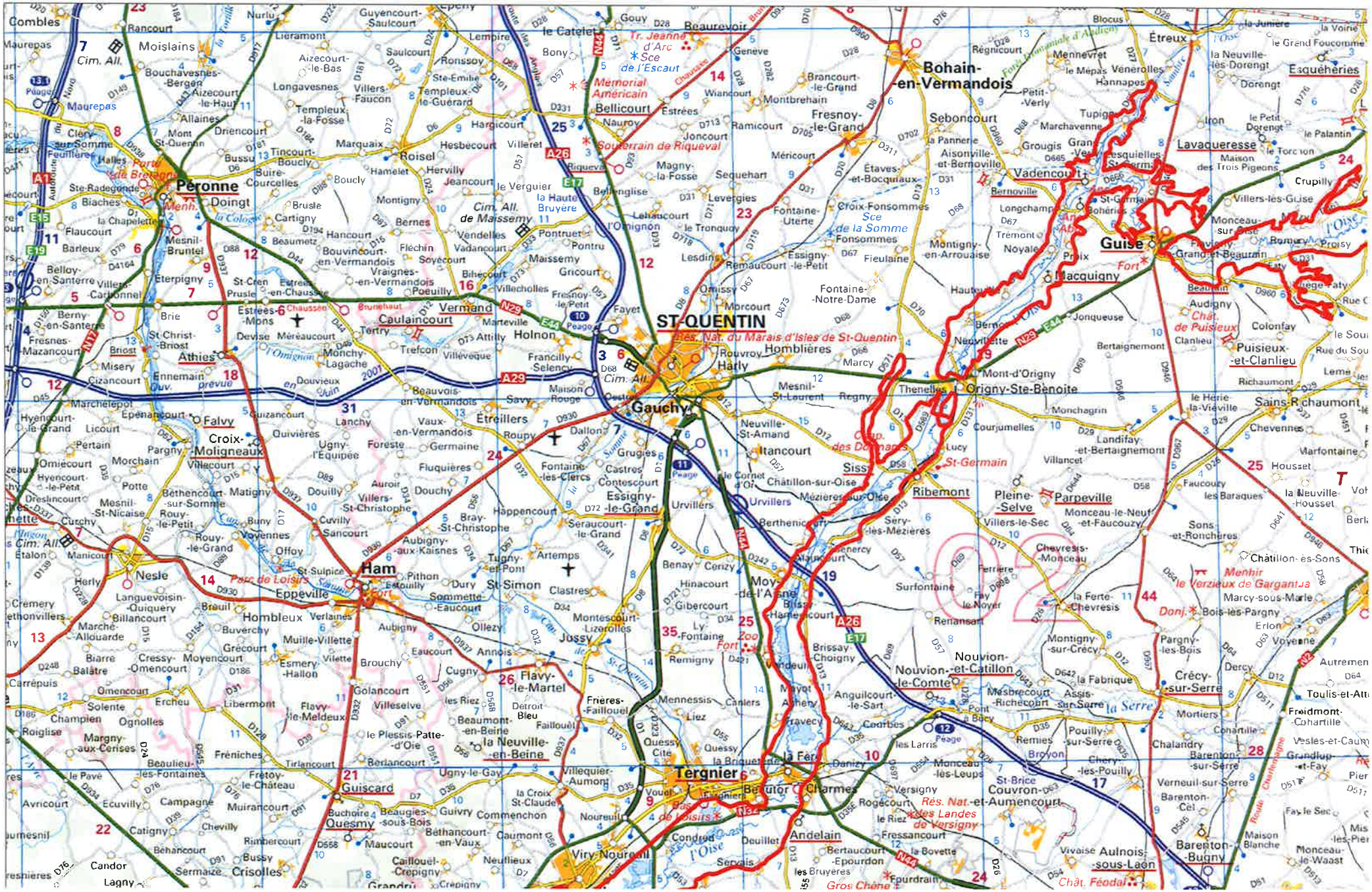
Combles
Rancourt
Moislains
Maurepas
Péronne
Doingt
Mesnil-Bruntel
Athies
Falvy
Croix-Moligneaux
Nesle
Eppeville
Ham
Hombleux
Guiscard
Quesmy
Crisolles
Caulaincourt
Vermand
Holnon
Gauchy
ST-QUENTIN
Rés. Nat. du Marais d'Isles de St-Quentin
Hargicourt
Roisel
Bellicourt
Le Catelet
Beaurevoir
Fresnoy-le-Grand
Bohain-en-Vermandois
Étreux
Esquéhéries
Lavacqueresse
Guise
Macquigny
Origny-Ste-Benoite
Puisieux-et-Clanlieu
Sains-Richaumont
Ribemont
Itancourt
Parpeville
Pleine-Selve
Essigny-le-Grand
Urvillers
Moy-de-l'Aisne
Tergnier
Chauny
Charmes
Andelain
Nouvion-et-Catillon
Nouvion-le-Comte
Crécy-sur-Serre
Flavy-le-Martel
Jussy
Étreillers
Vaux-en-Vermandois
Beaucourt-le-Grand
Montbrehain
Seboncourt
Vadencourt
Levergies
Sequehart
Magny-la-Fosse
Étaves-et-Bocquiaux
Fontaine-Uterte
Croix-Fonsommes
Sce de la Somme
Fonsommes
Essigny-le-Petit
Remaucourt
Lesdins
Fontaine-Notre-Dame
Hombleux
Maisseny
Gricourt
Pontruet
Pontru
Vendelles
Vadancourt
Bihecourt
Villecholles
Fresnoy-le-Petit
Fayet
Omissy
Morcourt
Rouvroy
Harly
Hombleux
Mesnil-St-Laurent
Regny
Neuville-St-Amand
Itancourt
Chât. des Demoiselles
Siss
Ribemont
Chatillon-sur-Oise
Mézières-sur-Oise
Urvillers
Berthenicourt
Sery-les-Mézières
Surfontaine
Renansart
Montigny-sur-Crécy
Anguilcourt-le-Sart
Courbes
Remies
Pouilly-sur-Serre
Chery-les-Pouilly
Versigny
Rogécourt
Fressancourt
Vivaise
Aulnois-sous-Laon
Barenton-Bugny
Barenton-Cel
Verneuil-sur-Serre
Chalandry
Mortiers
Cohartille
Freidmont-Cohartille
Vesles-et-Caumont
Grandlup-et-Fay
Pierrepont
Monceau-le-Waast
Chevennes
Landifay-et-Bertaignemont
Courjumelles
Monchagrin
Bertaignemont
Jonqueuse
Colonfay
Clanlieu
Audigny
Chât. de Puisieux
Beaurain
Grand-et-Beaurain
Fort
Villers-les-Guise
Crupilly
Lesquielles-St-Germain
Vénérolles
Hannapes
Dorengt
Iron
Le Petit Dorengt
Le Palantin
Le Torcion
Maison des Trois Pigeons
Le Grand Foucomme
Le Mépas
Régnicourt
Mennevret
Petit-Verly
Tupigny
Marchavenne
Grougis
Aisonville-et-Bernoville
Bernoville
Longchamps
Trémont
Noyale
Prix
Montigny-en-Arrouaise
Fieulaine
Haucourt
Neuvillette
Thenelles
Mont-d'Origny
Le Herie-la-Vieville
Chevennes
Marfontaine
Housset
Faucouzy
Les Baraques
Monceau-le-Neuf-et-Faucouzy
Villancourt
Villers-le-Sec
Sons-et-Ronchères
Chevresis-Monceau
Ferrière
Fay le Noyer
Chatillon-les-Sons
Menhir le Verzieux de Gargantua
Marcy-sous-Marle
Bois-les-Pargny
Erlon
Voyenne
Pargny-les-Bois
Dercy
Autremencourt
Toulis-et-Attencourt
Mesbrecourt-Richecourt
Assis-sur-Serre
la Fabrique
la Serre
Brissay-Choigny
Anguilcourt-le-Sart
Pont Bacy
Remies
Broyon
Chery-les-Pouilly
St-Brice
Couvron-et-Aumencourt
Rés. Nat. des Landes de Versigny
Versigny
Rogécourt
Fressancourt
la Bovette
Vivaise
Aulnois-sous-Laon
Barenton-Bugny
Barenton-Cel
Fay le Sec
Maison Blanche
Monceau-le-Waast
Chât. Féodal
Gros Chêne
Fourdrain
les Bruyères
Bertaucourt-Epourdon
Deuillet
Servais
Condren
Viry-Noureuil
Noureuil
Villequier-Aumont
Vouel
Danizy
Monceau-les-Leups
Chambry
Mennessis
Liez
Canlers
Quessy
Quessy Cité
la Briquetterie
Frières-Faillouel
Détroit Bleu
Faillouel
Golancourt
Villeselve
Flavy-le-Meldeux
Beaumont-en-Beine
la Neuville-en-Beine
Tincourt-Boucly
Boucly
Bussu
Suire-Courcelles
Brusle
Cartigny
Hancourt
Bouvincourt-en-Vermandois
Vraignes-en-Vermandois
Poeuilly
Estrées-en-Chaussée
Estrées-Mons
Brie
Tertry
Trefcon
Villeveque
Francilly-Selency
Maison Rouge
Dallon
Grugies
Castres
Contescourt
Fontaine-les-Clercs
Essigny-le-Grand
Seraucourt-le-Grand
Happencourt
Bray-St-Christophe
Aubigny-aux-Kaisnes
Tugny-et-Pont
Artemps
Clastres
Montescourt-Lizerolles
Remigny
Benay
Cerizy
Hinacourt
Gibercourt
Ly-Fontaine
Zoo Fort
Mayot
Ashery
Gravecy
Courbes
Les Larris
Danizy
Monceau-les-Leups
Chambry
Versigny
Rogécourt
Fressancourt
Deuillet
Bertaucourt-Epourdon
Les Bruyères
Fourdrain
Gros Chêne
Chât. Féodal
Servais
Condren
Viry-Noureuil
Noureuil
Villequier-Aumont
Vouel
Danizy
Monceau-les-Leups
Chambry
Mennessis
Liez
Canlers
Quessy
Quessy Cité
la Briquetterie
Frières-Faillouel
Détroit Bleu
Faillouel
Golancourt
Villeselve
Flavy-le-Meldeux
Beaumont-en-Beine
la Neuville-en-Beine
Tincourt-Boucly
Boucly
Bussu
Suire-Courcelles
Brusle
Cartigny
Hancourt
Bouvincourt-en-Vermandois
Vraignes-en-Vermandois
Poeuilly
Estrées-en-Chaussée
Estrées-Mons
Brie
Tertry
Trefcon
Villeveque
Francilly-Selency
Maison Rouge
Dallon
Grugies
Castres
Contescourt
Fontaine-les-Clercs
Essigny-le-Grand
Seraucourt-le-Grand
Happencourt
Bray-St-Christophe
Aubigny-aux-Kaisnes
Tugny-et-Pont
Artemps
Clastres
Montescourt-Lizerolles
Remigny
Benay
Cerizy
Hinacourt
Gibercourt
Ly-Fontaine
Zoo Fort
Mayot
Ashery
Gravecy
Courbes
Les Larris

Direction Régionale de l'Environnement
PICARDIE

Corridors écologiques potentiels de Picardie

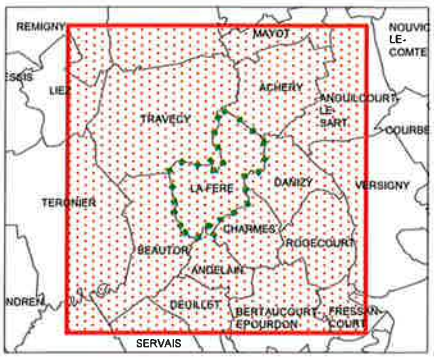

Commune : LA FERE (H1L1)

communes
commune sélectionnée

Type de corridor :

- alluvial
- intra ou inter bas-marais alcalin
- batraciens
- cordons galets
- intra ou inter dunes
- intra ou inter falaises
- intra ou inter forestier
- intra ou inter landes
- inter mares
- intra ou inter marais tourbeux
- intra ou inter mollières
- intra ou inter pelouses calcicoles
- intra ou inter pelouses calcaro-sabulicoles
- intra ou inter pelouses sur craie
- intra ou inter prairies humides
- intra ou inter tourbières alcalines

Source : Conservatoire des Sites Naturels de Picardie
Réalisation dans le cadre du projet "réseaux de sites, réseaux d'acteurs" financé par l'Europe, l'Etat et la Région Picardie.

la largeur des lignes ne représente pas la largeur réelle du corridor qui peut être très variable.
Cet inventaire n'est pas exhaustif.
Echelle 1/100 000

Imprimé le 13/02/07

BDCARTO® ©IGN - PARIS - 1999
SCAN100® ©IGN - Paris - 1999
Autorisation n°90-9068
Convention MATE/IGN 41/99
http://www.ign.fr

ZICO : ZONES IMPORTANTES POUR LA CONSERVATION DES OISEAUX

VALLEE DE L'OISE DE THOUROTTE A VENDEUIL *PE 07*

46 communes

Département de l'Aisne (26) :
ABBECOURT ; ACHERY ; AMIGNY-ROUY ; ANDELAIN ; AUTREVILLE ; BEAUTOR ; BICHANCOURT ; BRISSAY-CHOIGNY ; CHARMES ; CHAUNY ; CONDREN ; DANIZY ; DEUILLET ; LA FERE ; MANICAMP ; MAREST-DAMPCOURT ; MAYOT ; OGNES ; QUIERZY ; SAINT-PAUL-AUX-BOIS ; SERVAIS ; SINCENY ; TERGNIER ; TRAVECY ; VENDEUIL
VIRY-NOUREUIL

Département de l'Oise (20) :
APPILLY ; BABOEUF ; BAILLY ; BEHERICOURT ; BRETIGNY ; CAMBRONNE-LES-RIBECOURT ; CHIRY-OURSCAMPS ; MONTMACQ ; MORLINCOURT ; NOYON ; PASSEL ; PIMPREZ ; PONT-L'EVEQUE ; PONTOISE-LES-NOYON ; RIBECOURT-DRESLINCOURT ; SAINT-LEGER-AUX-BOIS ; SALENCY ; SEMPIGNY ; THOUROTTE ; VARESNES

Superficie : 12 050 ha

Localisation des ZICO de Picardie

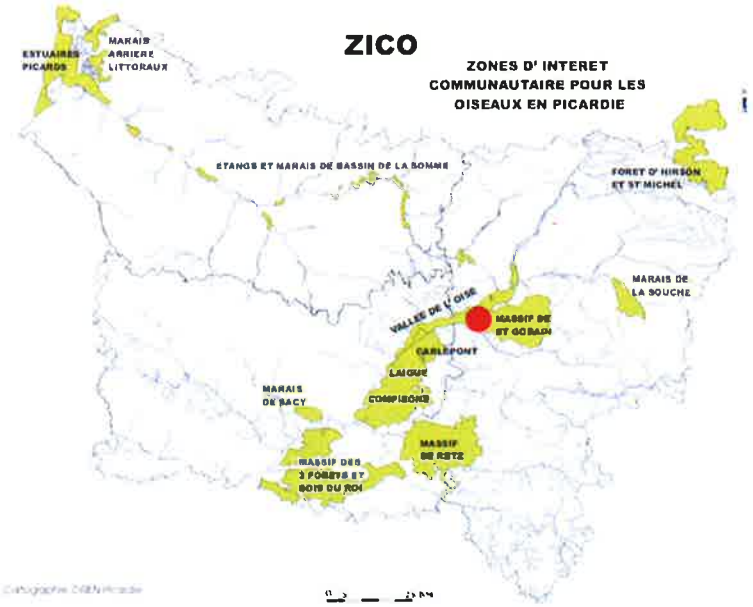

DESCRIPTION DU SITE

La vallée inondable de l'Oise constitue une entité géomorphologique et hydrologique, fonctionnelle et de grande étendue, unique en Picardie. Le fond de vallée est occupé par une mosaïque de milieux prairiaux plus ou moins inondables, de bois, haies et cultures, traversée par les cours de l'Oise et de ses affluents. Ces cours d'eau sont bordés par des lambeaux de ripisylves. Les pratiques pastorales de fauche et de pâturage, relativement extensives, ont façonné ces milieux depuis des siècles, et sont un bel exemple d'adaptation de l'agriculture à une zone humide. Bon nombre de prairies sont valorisées au travers d'un système mixte, combinant une première intervention de fauche en juin et une mise à l'herbe des animaux à partir de l'été.

Les inondations régulières, outre leur fonction fondamentale d'écrêtage des crues par étalement dans un lit majeur parfois large, génèrent une fertilisation des sols.

Les caractéristiques physiques et agricoles uniques dans le nord de la France de cet ultime système bien conservé de prairies de fauche inondables permettent la présence d'habitats, d'une flore et une faune caractéristiques et menacés, d'intérêt international dans sa portion médiane. Suite aux difficultés de l'élevage, les prairies de fauche inondables extensives sont aujourd'hui relictuelles et en voie de disparition à l'échelle des plaines d'Europe du nord. Les systèmes de haies, de fossés et de mares sont également des témoins de systèmes agraires adapté aux contraintes du milieu.

La proximité de grands massifs forestiers favorise les échanges faunistiques. La rivière et les milieux aquatiques annexes de bonne qualité (dépressions humides, mares, bras-morts…) permettent la reproduction de nombreuses espèces d'oiseaux remarquables.

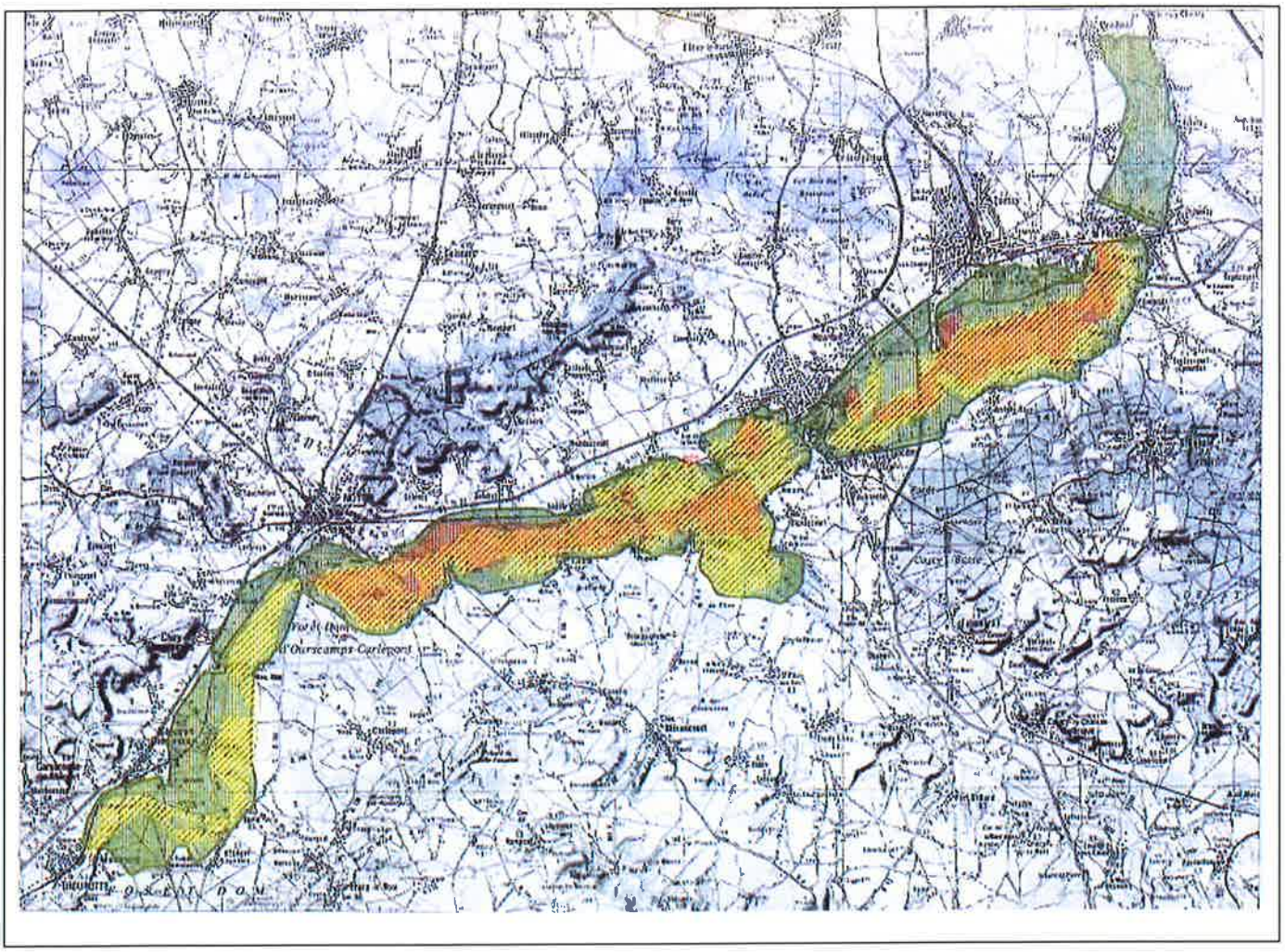

Le site est utilisé comme halte migratoire, site d'hivernage et site de nidification pour de nombreuses espèces avifaunistiques, en complément avec le site de la Baie de Somme

Espèces	Nicheur	Migrateur	Hivernant
Plongeon catmarin		X	
Grèbe esclavon		X	X
Butor étoilé		X	X
Bihoreau gris	X	X	
Aigrette garzette		X	
Grande Aigrette		X	X
Cigogne noire		X	
Cigogne blanche	X	X	
Spatule blanche		X	
Cygne chanteur		X	X
Canard pilet		**X**	**X**
Harle piette		X	X
Bondrée apivore	X		
Milan noir		X	
Milan royal		X	
Busard des roseaux	X		
Busard Saint-Martin	X		

Râle des genêts *(photo P. Sabine)*

Busard cendré	X	X	
Balbuzard pêcheur		X	
Faucon émerillon		X	
Faucon pèlerin		X	
Râle de genêt	**X**		
Grue cendrée		X	
Avocette élégante		X	
Pluvier doré		X	
Combattant varié		X	
Chevalier sylvain		X	
Sterne pierregarin	X		
Sterne naine	X		
Guifette noire		X	
Martin pêcheur d'Europe	X		
Gorgebleue à miroir	**X**		
Pie grièche écorcheur	X		

Hibou des marais *(photo Jean Nosal)*

Pie-grièche écorcheur *(photo J.L. Hercent)*

FONCTIONNEMENT ET EVOLUTION DU SITE

La zone inondable, en abaissant la lame d'eau par étalement dans le large lit majeur, agit comme un réservoir écrêteur de crues qui limite l'impact des inondations en aval. Le maintien de cette inondabilité, tout en prenant les mesures adéquates visant à éviter toute dégradation des installations humaines, est une condition fondamentale à la préservation de la qualité des milieux, de la flore et de la faune, ainsi qu'à la qualité de l'eau. En effet, les crues inondantes régulières permettent une importante épuration des eaux de l'Oise et de ses affluents, qui déposent une partie de leur charge en éléments polluants qui peuvent être partiellement recyclés par la végétation.

La mise en œuvre de mesures agri-environnementales depuis 1994 a permis de favoriser les adhésions volontaires des agriculteurs désireux de conserver et développer des pratiques plus extensives (maintien des surfaces en herbe, réduction des intrants, retard des dates de fauche pour l'avifaune nichant au sol,…).

Une partie de la vallée a fait l'objet d'exploitations par des gravières. Les activités économiques traditionnelles de cette zone humide sont essentiellement orientées vers l'élevage.

Pimprez

Méandre de Couarcy